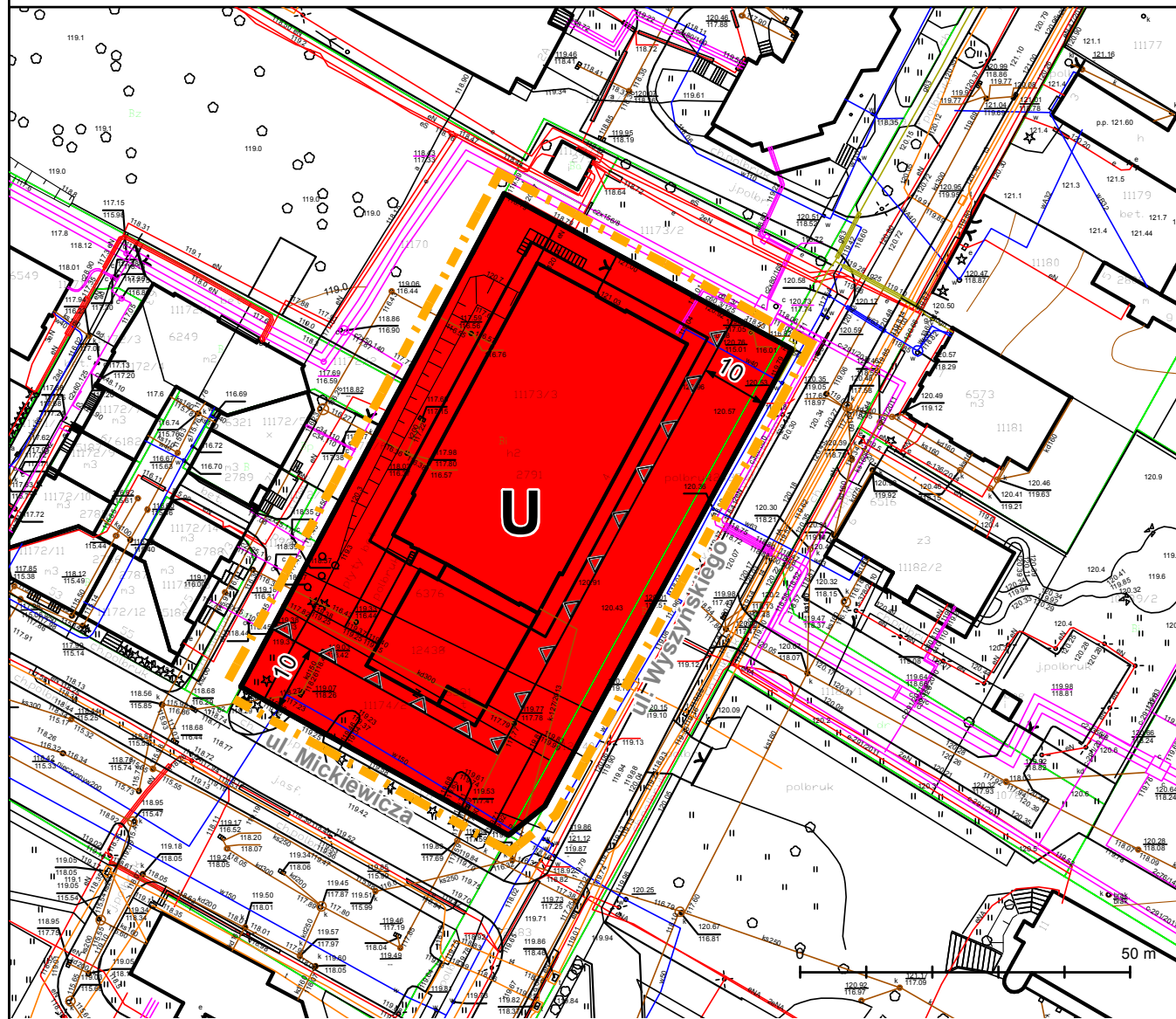


**ZMIANA MIEJSCOWEGO PLANU ZAGOSPODAROWANIA PRZESTRZENNEGO**  
**części miasta Łomża rejon ulic: Al. Legionów, Sikorskiego, Mickiewicza i Wyszyńskiego**





Załącznik nr 1  
do Uchwały nr 485/LIII/18  
Rady Miejskiej Łomży  
z dnia 25 kwietnia 2018 r.



1:1000





**Oznaczenia zmiany MPZP:**

-  Granica planu
-  Linie rozgraniczające tereny o różnym przeznaczeniu lub różnych zasadach zagospodarowania
-  Nieprzekraczalne linie zabudowy
- Przeznaczenie terenu:
  -  Teren zabudowy usługowej

**Wyrys ze studium uwarunkowań i kierunków zagospodarowania przestrzennego Miasta Łomża**



**Oznaczenia Studium:**

-  Granica opracowania planu
-  Obszary usług

50 m