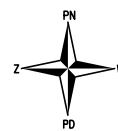
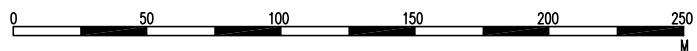




# MIEJSCOWY PLAN ZAGOSPODAROWANIA PRZESTRZENNEGO MIASTA ŁOMŻY - OBSZAR P9C

RYSUNEK PLANU - ZAŁĄCZNIK NR 1 DO UCHWAŁY NR 175/XXVIII/08 RADY MIEJSKIEJ ŁOMŻY Z DNIA 23 KWIEŃNIA 2008 ROKU

SKALA 1:1000



**LEGENDA:**

	GRANICE PLANU
	LINIE ROZGRANICZAJĄCE TERENÓW FUNKCYJONALNYCH
	LINIE ROZGRANICZAJĄCE TERENÓW DRÓG DOCELOWO NIE MAJĄCYCH POŁĄCZENIA W RUCHU KOŁOWYM
	OBOWIĄZUJĄCE LINIE ZABUDOWY
	NIEPRZEKRAČALNE LINIE ZABUDOWY
	ELEWACJE WYMAGAJĄCE SZCZEGÓLNEGO OPRACOWANIA
	GRANICA OBSZARU REGULACJI POZIOMU TERENU
	PROJEKTOWANE PODZIAŁY NA DZIAŁKI
	GRANICE DZIAŁEK GEODEZYJNYCH, KTÓRE NIE MOGĄ BYĆ GRANICAMI DZIAŁEK BUDOWLANYCH
	LINIE ENERGETYCZNE NAPOMIETRZNE I STACJA TRANSFORMATOROWA PRZEZNACZONE DO DEMONTAŻU
	ZESPOŁY ZIELENI O CHARAKTERZE ZIELENI IZOLACYJNEJ LUB FUNKCJI KRAJOBRAZOWEJ
	ZASIĘG ZALEWU POWODZIOWEGO O PRAWDOPODOBIENSTWIE WYSTĄPIENIA 5%
	LOKALIZACJA POMOSTÓW SPACEROWYCH
	OBIEKTY ZNAJDUJĄCE SIĘ W EWIDENCJI ZABYTKÓW
	WYBRANE ODLEGŁOŚCI ELEMENTÓW ZAGOSPODAROWANIA PODANE W METRACH

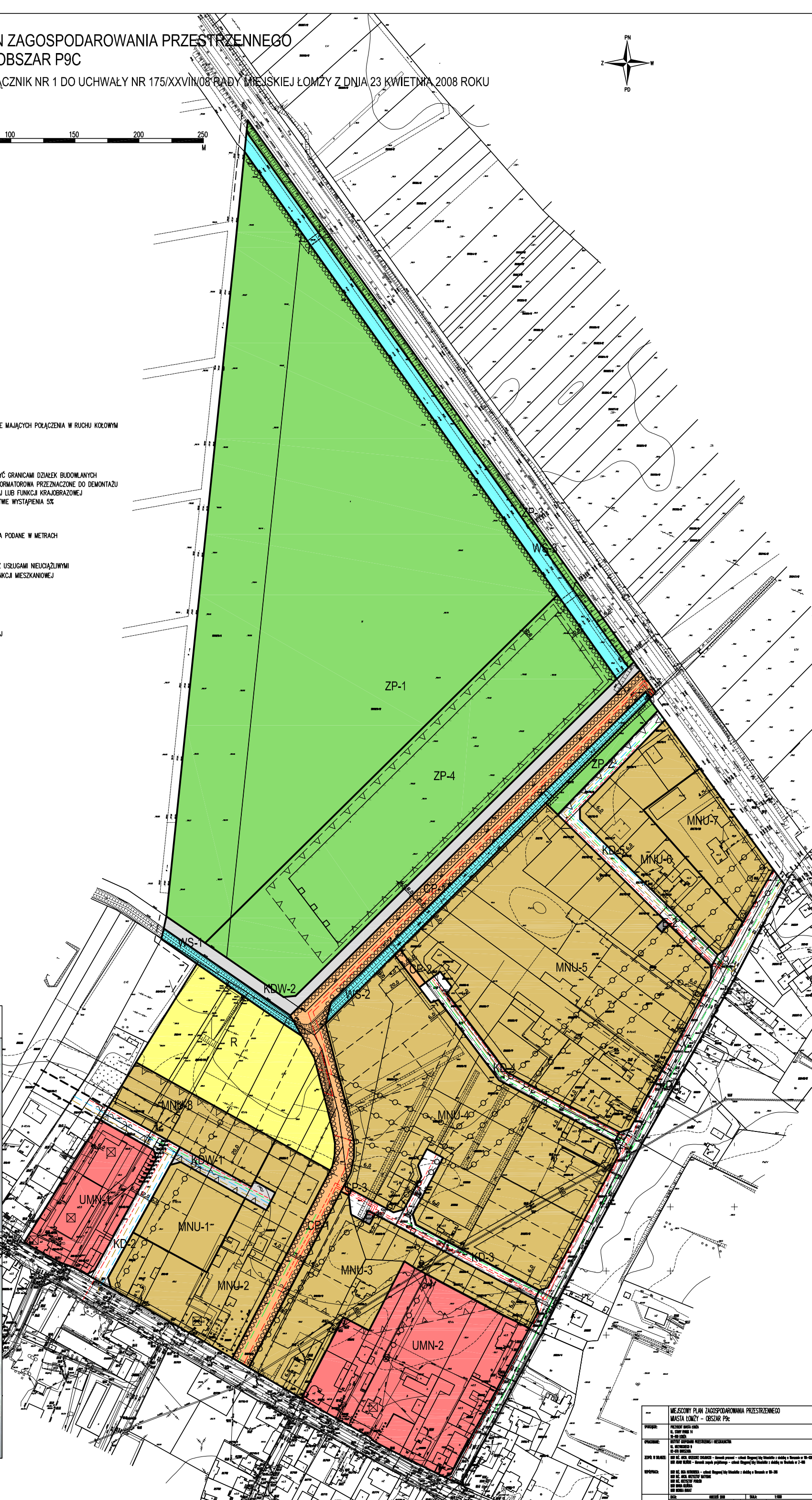
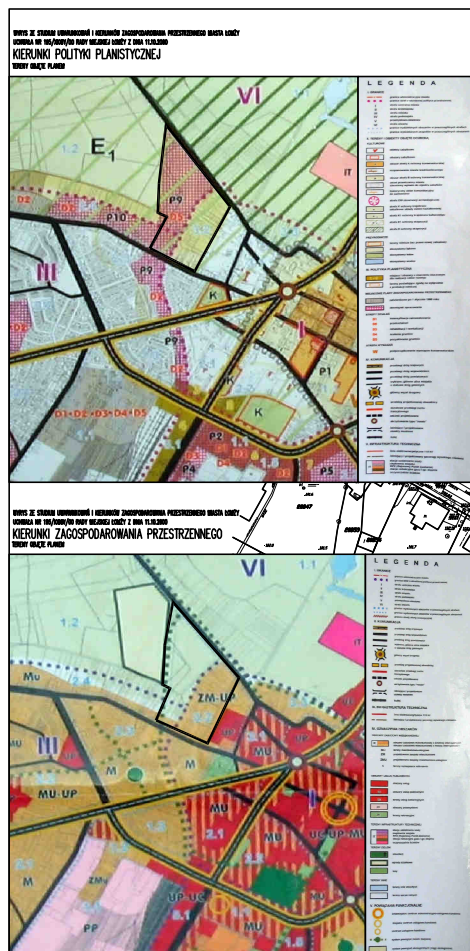
  

	PRZEZNACZENIE TERENÓW FUNKCYJONALNYCH
	TERENY ZABUDOWY MIESZKANIOWEJ JEDNORODZINNEJ Z USŁUGAMI NIEUCIĄGLIWYMI
	TERENY ZABUDOWY USŁUGOWEJ Z DOPUSZCZENIEM FUNKCJI MIESZKANIOWEJ
	TEREN ROLNICZY
	TERENY ZIELENI URZĄDZONEJ
	TERENY CIĄGÓW PIESZO-ROWEROWYCH
	TERENY WÓD POWIERZCHNIOWYCH
	TERENY INFRASTRUKTURY ELEKTROENERGETYCZNEJ
	TERENY DRÓG PUBLICZNYCH KLASY DRÓGI DOJAZDOWEJ
	TERENY DRÓG WEWNĘTRZNYCH

### IDEOGRAM PODSTAWOWEJ INFRASTRUKTURY TECHNICZNEJ

#### PROJEKT SIECI DO REALIZACJI

	SIEĆ WODOCIĄGOWA
	SIEĆ KANALIZACJI SANITARNEJ
	SIEĆ KANALIZACJI DESZCZOWEJ
	SIEĆ ENERGETYCZNA SN
	SIEĆ ENERGETYCZNA NN
	SIEĆ GAZOWA



MIEJSCOWY PLAN ZAGOSPODAROWANIA PRZESTRZENNEGO MIASTA ŁOMŻY - OBSZAR P9C	
SPRACOWAŁ:	PRACOWNIA GOSPODARSTWA PRZESTRZENNEGO I WYKONAWCWA M. STANISŁAWSKI
OPRACOWAŁ:	DR. inż. JACZYŃSKI
ZAPRAWIAŁ:	DR. inż. JACZYŃSKI
WSPRACOWAŁ:	DR. inż. JACZYŃSKI
DATA:	2008 R.
SKALA:	1:1000