



**KOMENDA MIEJSKA
PAŃSTWOWEJ STRAŻY POŻARNEJ
w Łomży, woj. podlaskie**

DRUK Nr 362

Łomża, 03 marca 2020 r.

MR.5518.2.2020.PL

**Przewodnicząca
Rady Miejskiej Łomży
Stary Rynek 14
18-400 Łomża**

Dot. informacji w zakresie ochrony przeciwpożarowej za 2019 rok.

W związku z otrzymaną prośbą przesyłam informację o stanie bezpieczeństwa miasta Łomża i powiatu łomżyńskiego w zakresie ochrony przeciwpożarowej za 2019 rok.

**KOMENDANT MIEJSKI
Państwowej Straży Pożarnej**

st. bryg. mgr inż. Dionizy Krzyna

Załączniki:

1. Informacja Komendanta Miejskiego PSP w Łomży o stanie bezpieczeństwa miasta Łomża i powiatu łomżyńskiego w zakresie ochrony przeciwpożarowej za 2019 rok.

**KOMENDA MIEJSKA
PAŃSTWOWEJ STRAŻY POŻARNEJ
w Łomży**

KOMENDANT MIEJSKI
Państwowej Straży Pożarnej

st. bryg. mgr inż. Dionizy Krzyna



**INFORMACJA KOMENDANTA MIEJSKIEGO
PAŃSTWOWEJ STRAŻY POŻARNEJ W ŁOMŻY
O STANIE BEZPIECZEŃSTWA MIASTA ŁOMŻA
I POWIATU ŁOMŻYŃSKIEGO
W ZAKRESIE OCHRONY PRZECIWPÓŻAROWEJ ZA 2019 ROK**

Styczeń, 2020 r.

I. DANE OGÓLNE

Powiat łomżyński leży w zachodniej części województwa podlaskiego i graniczy od strony północno – wschodniej z powiatem kolneńskim i grajewskim, od strony południowej z powiatem zambrowskim, od strony zachodniej z powiatem ostrowskim i od strony północnej z powiatem ostrołęckim. Powierzchnia powiatu łomżyńskiego i miasta Łomża wynosi łącznie 1387,7 km².

- Liczba mieszkańców powiatu łomżyńskiego (obszaru chronionego) - 114 176 tys.
- w tym liczba mieszkańców w m. Łomża – 63 092 tys.
- Gęstość zaludnienia - 82 osoby na km².

*Źródło: GUS, 31.XII.2017 (<http://www.polskawliczbach.pl/Lomza>)

Rejon działania Komendy Miejskiej Państwowej Straży Pożarnej obejmuje zasięgiem działania powiat łomżyński i miasto Łomża. Powiat łomżyński podzielony został na 9 gmin, w którym usytuowane są 2 miasta (Nowogród i Jedwabne) oraz 272 sołectwa.

Rejon powiatu łomżyńskiego to rejon rolniczo – przemysłowy o małym nasyceniu przemysłu. Występuje tu przemysł głównie spożywczy, a do największych zakładów należy Przedsiębiorstwo Przemysłu Spożywczego PEPEES S.A. w Łomży, Van Pur Sp. z o.o. Browar Łomża, wytwórnia pasz DE HEUS, zakłady chłodnicze AXO Daniel Bałdyga w Jeziorku i SCANDIC FOOD Sp. z o.o. w Chojnach Starych, zakład mleczarski OSM w Piątnicy oraz Ubojnia Zwierząt Robert Rytel w Podgórzu.

Powierzchnia użytków rolnych stanowi ok. 70% ogólnej powierzchni powiatu. W strukturze użytkowania dominuje gospodarka drobnotowarowa i gospodarstwa indywidualne, które obejmują ok. 98,4% areалу gruntów.

II. ZABEZPIECZENIE OPERACYJNE

Zabezpieczenie operacyjne m. Łomży stanowi Jednostka Ratowniczo – Gaśnicza (JRG) Komendy Miejskiej Państwowej Straży Pożarnej w Łomży, ul. Sikorskiego 48/94. Powierzchnia obszaru chronionego 1387,7 km². Liczba mieszkańców powiatu łomżyńskiego (obszaru chronionego) - 114 176 tys. Liczba mieszkańców w m. Łomża – 63 092 tys.

Stan etatowy w JRG - 65 strażaków.

Potencjał Jednostki Ratowniczo-Gaśniczej:

Samochody specjalne

Rodzaj pojazdu	Typ pojazdu	Rok produkcji
Iveco Magirus	SD 37	1993
Volvo	SHD-23	2003
Mercedes Sprinter	Mikrobus	2003
Opel Astra Classic 1.6	SLOp	2005
Opel Astra Classic 1.4	SLOp	2006
Mercedes	SLRw	2006
Opel Movano	Autobus	2007
Opel Vectra	SLOp	2008
Mercedes ATEGO	SCKw	2011
Toyota Hilux	SLRr	2012
Mercedes	SW 3000/600	2015
Quad	-	2015
Ford	SLKw	2015
Iveco	SRChem	2015

Samochody gaśnicze

Rodzaj pojazdu	Typ pojazdu	Rok produkcji
Star M 90	GBA 2/16	2003
Renault	GCBA 8/50	2005
Scania	GCBARt 5/32	2008
MAN	GBARt 2/16	2011
Mercedes ATEGO	GBA 2,5/16	2014



Zabezpieczenie operacyjne powiatu łomżyńskiego stanowi Jednostka Ratowniczo – Gaśnicza oraz 19 jednostek ochotniczych straży pożarnych należących do krajowego systemu ratowniczo – gaśniczego.

Wykaz jednostek OSP włączonych do KSRG na terenie powiatu łomżyńskiego:

Lp.	Nazwa jednostki	Kategoria jednostki	Gmina	Miejscowość	Ulica / numer
1	OSP Jedwabne	S2	Jedwabne	Jedwabne	Piękna 2
2	OSP Gać	S1	Łomża	Gać	62
3	OSP Konarzyce	S2	Łomża	Konarzyce	Łomżyńska 106
4	OSP Pniewo	S2	Łomża	Pniewo	Krótką 20
5	OSP Podgórze	S2	Łomża	Podgórze	Łomżyńska 30
6	OSP Miastkowo	S2	Miastkowo	Miastkowo	Łomżyńska 25/2
7	OSP Mątwnica	S2	Nowogród	Mątwnica	76
8	OSP Nowogród	S3	Nowogród	Nowogród	Łomżyńska 11
9	OSP Jeziorko	S2	Piątnica	Jeziorko	38
10	OSP Kalinowo	S1	Piątnica	Kalinowo	43A
11	OSP Piątnica	S3	Piątnica	Piątnica	Szkolna 23
12	OSP Przytuły	S3	Przytuły	Przytuły	Lipowa 1
13	OSP Szczepankowo	S1	Śniadowo	Szczepankowo	21
14	OSP Śniadowo	S2	Śniadowo	Śniadowo	Ostrołęcka 13
15	OSP Bronowo	S1	Wizna	Bonowo	Mostowa 5
16	OSP Stare Bożejewo	S1	Wizna	Stare Bożejewo	51A
17	OSP Wizna	S5	Wizna	Wizna	Plac Kpt. Raginisa 35
18	OSP Zbójna	S2	Zbójna	Zbójna	Łomżyńska 44
19	OSP Kuzie	S1	Zbójna	Kuzie	92

Jednocześnie na terenie powiatu działają 24 jednostki OSP typu S posiadające samochody gaśnicze nie będących w KSRG:

Lp.	Nazwa jednostki	Kategoria jednostki	Gmina	Kod pocztowy	Miejscowość	Ulica / numer
1	2	3	5	6	7	8
1.	OSP Stare Kupiski	S1	Łomża	18-400	Łomża	Dworna 1
2.	OSP Jednaczewo	S1	Łomża	18-400	Łomża	Łomżyńska 77
3.	OSP Siemień Nadrzeczny	S1	Łomża	18-400	Łomża	Siemień Nadrzeczny 40
4.	OSP Stare Modzele	S1	Łomża	18-400	Łomża	Stare Modzele 52
5.	OSP Tarnowo	S1	Miastkowo	18-413	Miastkowo	Główna 33
6.	OSP Łuby Kurki	S1	Miastkowo	18-413	Miastkowo	Łuby Kurki 15
7.	OSP Czartoria	S1	Miastkowo	18-413	Miastkowo	Nadnarwiańska 44
8.	OSP Grądy Nowogrodzkie	S2	Nowogród	18-414	Nowogród	Grądy 15A
9.	OSP Jankowo Skarbowo	S1	Nowogród	18-414	Nowogród	Jankowo Skarbowo 12A
10.	OSP Chmielewo	S1	Nowogród	18-414	Nowogród	Chmielewo 23
11.	OSP Sławiec	S1	Nowogród	18-414	Nowogród	Sławiec ul. Długa 28
12.	OSP Kownaty	S1	Piątnica	18-421	Piątnica	Kownaty 86
13.	OSP Olszyny	S2	Piątnica	18-421	Piątnica	Krótką 3
14.	OSP Drozdowo	S1	Piątnica	18-406	Drozdowo	Górna 2
15.	OSP Dobrzyjałowo	S1	Piątnica	18-421	Piątnica	Zdrojowa 2
16.	OSP Niewodowo	S1	Piątnica	18-406	Drozdowo	Niewodowo 28A
17.	OSP Nowy Cydzyn	S1	Piątnica	18-421	Nowy Cydzyn	Nowy Cydzyn 79
18.	OSP Rakowo Boginie	S1	Piątnica	18-406	Drozdowo	Rakowo Boginie 10
19.	OSP Czarnocin	S1	Piątnica	18-421	Piątnica	Czarnocin 166
20.	OSP Jastrząbka Młoda	S1	Śniadowo	18-411	Śniadowo	Jastrząbka Młoda 3
21.	OSP Stara Jakać	S1	Śniadowo	18-411	Śniadowo	Stara Jakać 8
22.	OSP Osowiec	S1	Zbójna	18-416	Zbójna	Osowiec 16
23.	OSP Dobry Las	S1	Zbójna	18-416	Zbójna	Dobry Las 58
24.	Grupa Ratownicza Nadzieja	S5	m. Łomża	18-400	Łomża	Łomża, ul. Zawadzka 55

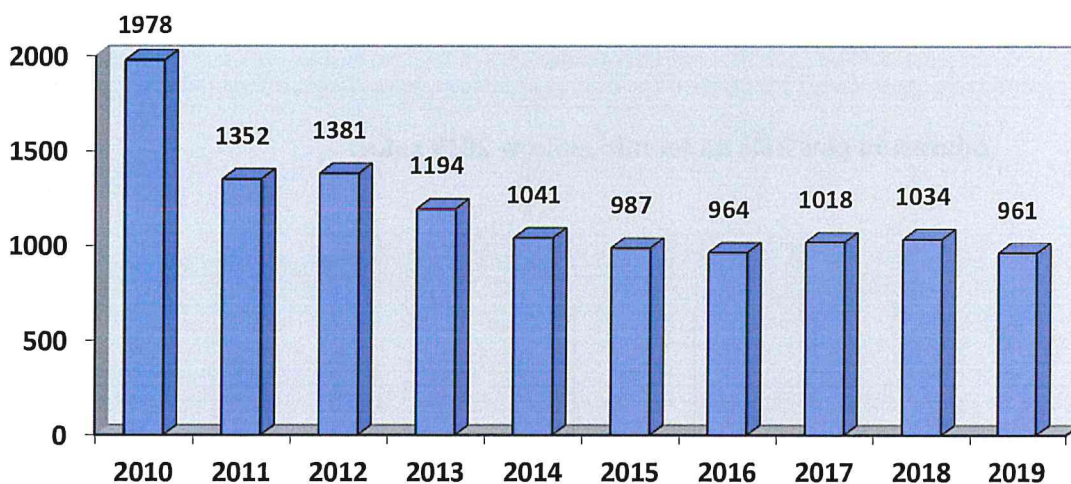
Wyposażenie w pojazdy JRG i OSP KSRG:

Jednostka	Pojazdy		
	Ratowniczo-gaśnicze	Specjalne	Łodzie
Jednostka Ratowniczo-Gaśnicza	5	13	2+1
Jedwabne	2	0	1
Bożejewo Stare	1	0	0
Bronowo	1	0	1
Gać	1	0	0
Jeziorko	2	0	0
Kalinowo	1	0	0
Konarzyce	2	0	1
Mątwica	2	0	0
Miastowo	2	0	1
Nowogród	2	1	1
Piątnica	2	1	1
Pniewo	2	0	1
Podgórze	2	0	0
Przytuły	2	1	1
Szczepankowo	1	0	0
Śniadowo	2	0	1
Wizna	3	2	1
Zbójna	2	0	1

III. ANALIZA ZDARZEŃ za rok 2019

W 2019 roku zdarzenie powstawało co 9 godzin i 7 minut. Pożar powstawał co 1 dzień 1 godzinę i 2 minuty. Miejscowe Zagrożenie powstawało co 15 godzin i 9 minut. Alarm Falszywy powstawał co 11 dni, 1 godzinę i 27 minut.

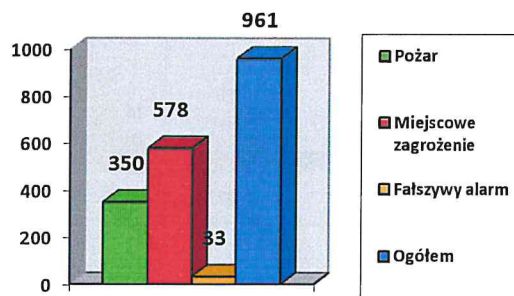
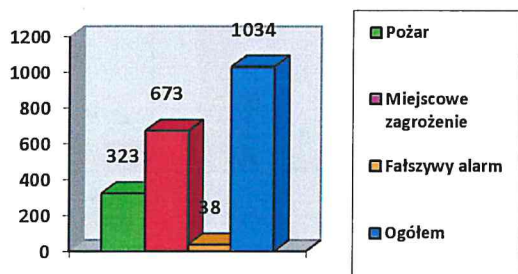
Ilość działań ratowniczych Państwowej Straży Pożarnej i Ochotniczych Straży Pożarnych w powiecie łomżyńskim w latach 2010 – 2019:



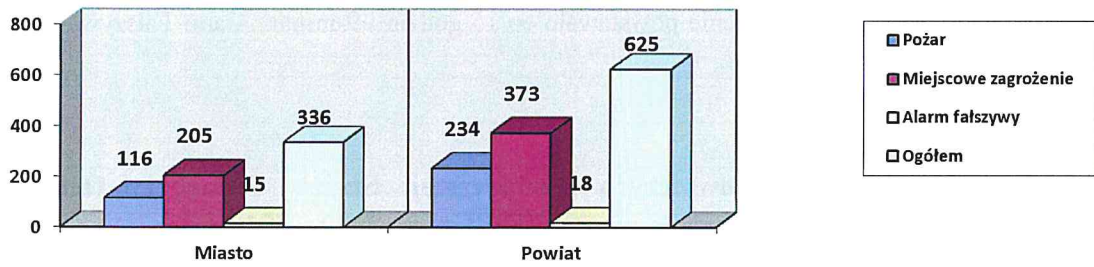
Zdarzenia powstałe w 2019 roku na terenie Miasta i Powiatu w porównaniu do poprzedniego 2018 roku:

2018 rok

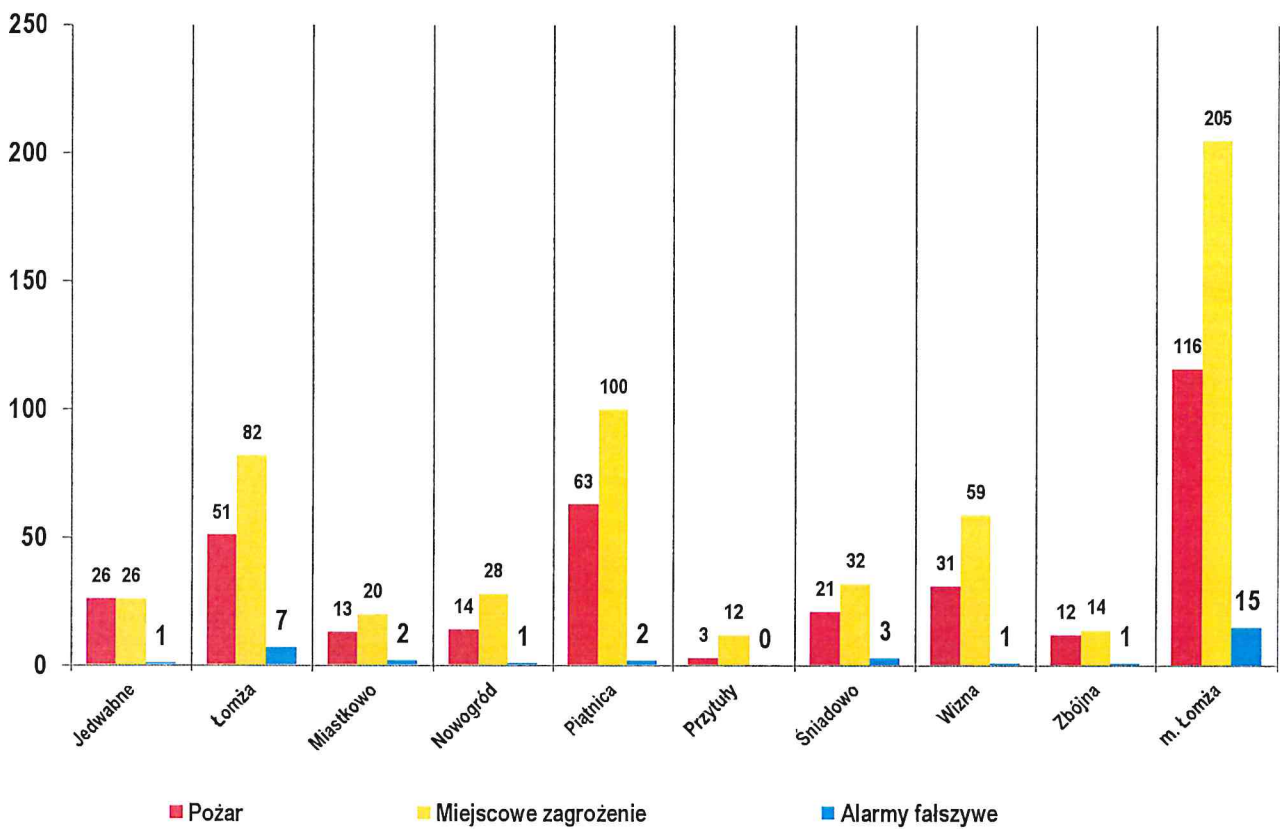
2019 rok



Ogólna ilość zdarzeń powstałych na terenie Miasta i na terenie Powiatu w 2019 r.:



Zdarzenia powstałe na terenie gmin w 2019 roku:



Obiekty w jakich zanotowano pożary w 2019 roku:

LP.	Podział administracyjny	OGÓLEM	Obiekty użyteczności publicznej	Obiekty mieszkalne	Obiekty produkcyjne	Obiekty magazynowe	Środki transportu	Lasy (państwowe i prywatne)	Uprawy, rolnictwo	Inne obiekty
			Razem	Razem	Razem	Razem	Razem	Razem	Razem	Razem
1	m. Łomża	116	1	28	2	1	16	0	13	55
2	łomżyński	234	3	58	2	1	11	19	59	81
3	Jedwabne	26	2	13	1	0	1	1	5	3
4	Miastkowo	13	0	3	0	1	0	3	4	2
5	Nowogród	14	0	6	0	0	2	1	2	3
6	Piątnica	63	0	7	1	0	2	3	14	36
7	Przytuły	3	0	0	0	0	1	0	1	1
8	Wizna	31	0	4	0	0	0	3	13	11
9	Zbójna	12	1	4	0	0	1	3	3	0
10	Śniadowo	21	0	6	0	0	2	1	5	7
11	Łomża	51	0	15	0	0	2	4	12	18
	RAZEM:	350	4	86	4	2	27	19	72	136

Obiekty w jakich zanotowano miejscowe zagrożenia w 2019 roku:

LP.	Podział administracyjny	OGÓLEM	Obiekty użyteczności publicznej	Obiekty mieszkalne	Obiekty produkcyjne	Obiekty magazynowe	Środki transportu	Lasy (państwowe i prywatne)	Uprawy, rolnictwo	Inne obiekty
			Razem	Razem	Razem	Razem	Razem	Razem	Razem	Razem
1	m. Łomża	205	13	87	1	0	60	0	0	44
2	łomżyński	373	7	87	3	1	110	1	24	140
3	Jedwabne	26	0	6	1	0	6	0	1	12
4	Miastkowo	20	0	5	0	0	8	0	0	7
5	Nowogród	28	1	2	0	0	10	0	0	15
6	Piątnica	100	3	26	0	0	24	0	9	38
7	Przytuły	12	0	0	0	0	2	0	2	8
8	Wizna	59	3	21	0	0	5	0	4	26
9	Zbójna	14	0	2	0	0	8	0	0	4
10	Śniadowo	32	0	7	0	1	12	1	3	8
11	Łomża	82	0	18	2	0	35	0	5	22
	RAZEM:	578	20	174	4	1	170	1	24	184

Przypuszczalne przyczyny powstania pożarów w 2019 roku:

Podział administracyjny	m. Łomża	łomżyński	RAZEM:
OGÓLEM	116	234	350
Nieostrożność Osób Dorosłych (NOD) przy posługiwaniu się ogniem otwartym, w tym papierosy, zapalki	34	69	103
Nieostrożność Osób Dorosłych w pozostałych przypadkach	8	8	16
Urządzenia elektryczne	7	10	17
Urządzenia grzewcze	6	44	50
Urządzenia mechaniczne	0	2	2
Wady środków transportu	14	11	25
Samozapalenia biologiczne	0	1	1
Wylądowania atmosferyczne	1	2	3
Podpalenia	34	62	96
Inne przyczyny w tym nieustalone	12	25	37

Przypuszczalne przyczyny powstania miejscowych zagrożeń w 2019 roku:

Podział administracyjny	m. Łomża	łomżyński	RAZEM:
OGÓLEM	205	373	578
Urządzenia elektryczne	2	0	2
Urządzenia gazowe	15	0	5
Urządzenia grzewcze (inne niż elektryczne)	4	3	7
Instalacje przesyłowe	1	3	4
Wady środków transportu	6	6	12
Niezachowanie zasad bezpieczeństwa ruchu w środkach transportu	60	101	161
Warunki atmosferyczne (w tym silne wiatry, opady, wylądowania atmosferyczne, przybory wód)	14	167	181
Działania człowieka	7	6	13
Nietypowe zachowanie zwierząt, owadów	10	17	27
Inne przyczyny, w tym nieustalone	86	70	156

Podział wg wielkości pożaru na terenie miasta i powiatu w 2019 roku:

	Powiat / gmina	Pożary				
		RAZEM	małe	średnie	duże	bardzo duże
	m. Łomża	116	116	2	0	0
	łomżyński	234	220	13	1	0
RAZEM:		350	336	15	1	0

Podział wg wielkości miejscowego zagrożenia na terenie miasta i powiatu w 2019 r.:

		Miejscowe zagrożenia					
	Powiat / gmina	RAZEM	małe	lokalne	średnie	duże	gigantyczne
	m. Łomża	205	39	162	4	0	0
	lomżyński	373	39	318	16	0	0
RAZEM:		578	78	480	20	0	0

Podział MZ wg rodzaju na terenie miasta i powiatu w 2019 roku:

Podział admin	RODZAJ MIEJSCOWEGO ZAGROŻENIA													
	Silne wiatry	Przybory wód	Opady śniegu	Opady deszczu	Chemiczne	Ekologiczne	Radio-logiczne	Budowlane	Infrastruktury komunalnej	W transp. drogowy.	W transp. kolej.	W transp. lotn.	Na obszarach wodnych	Medyczne
m. Łomża	14	0	0	1	9	0	0	4	1	57	0	1	3	13
lomżyński	75	0	2	92	2	2	0	13	3	114	0	0	11	36
RAZEM:	89	0	2	93	11	2	0	17	4	171	0	1	14	49

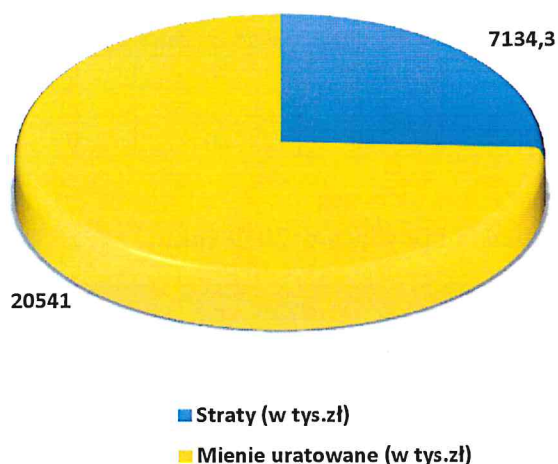
Jednostki współdziałające podczas pożarów i miejscowych zagrożeń w 2019 roku:

		Jednostki współdziałające							
	Pogotowie ratunkowe	Pogotowie energetyczne	Pogotowie gazowe	Służby leśne	Wojsko	Policja	Straż miejska	PIOŚ	Inne służby
RAZEM:	222	30	6	19	8	667	4	2	116

Osoby poszkodowane podczas wszystkich zdarzeń w 2019 roku:

Podział administracyjny	Ratownicy		w tym strażacy		Inne osoby		w tym dzieci	
	śmiertelne	ranni	śmiertelne	ranni	śmiertelne	ranni	śmiertelne	ranni
m. Łomża	0	0	0	0	4	42	0	3
lomżyński	0	2	0	0	6	100	0	7
RAZEM:	0	2	0	0	10	142	0	10

Wartość strat i uratowanego mienia w tys. zł podczas pożarów i miejscowych zagrożeń w 2019 roku:



Na 1 zł strat w zdarzeniach (P+MZ) przypada 2,88 zł uratowanego mienia

Ilość zdarzeń wg. rodzaju i w poszczególnych miesiącach 2019 roku:

LP.	Miesiąc	Požary	Miejscowe	Alarmy	OGÓLEM ZDARZEŃ
		RAZEM	RAZEM	Razem	
1	Styczeń	15	40	2	57
2	Luty	27	34	0	61
3	Marzec	55	42	5	102
4	Kwiecień	80	36	4	120
5	Maj	34	99	4	137
6	Czerwiec	19	46	1	66
7	Lipiec	23	93	4	120
8	Sierpień	23	51	3	77
9	Wrzesień	23	46	1	70
10	Październik	12	31	6	49
11	Listopad	18	26	2	46
12	Grudzień	2	34	1	37
	RAZEM:	350	578	33	961

DOSKONALENIE SYSTEMU ROZPOZNAWANIA I ANALIZOWANIA ZAGROŻEŃ POŻAROWYCH I INNYCH ZAGROŻEŃ

W 2019 roku zadania w sekcji kontrolno-rozpoznawczej w Komendzie Miejskiej PSP w Łomży realizowało dwóch funkcjonariuszy. Przeprowadzono 52 kontrole podstawowe, 20 kontroli sprawdzających oraz dokonano 61 kontroli odbiorowych, tj. sprawdzenia zgodności wykonania obiektu budowlanego z projektem budowlanym. Przeprowadzono 8 kontroli w obiektach wypoczynku dzieci i młodzieży.

Czynnościom kontrolno-rozpoznawczym poddano 209 obiektów, w tym:

- 57 użyteczności publicznej,
- 30 zamieszkania zbiorowego,
- 18 mieszkalnych wielorodzinnych,
- 89 produkcyjnych i magazynowych,
- 15 obszarów leśnych.

Podczas przedmiotowych czynności ujawniono 472 nieprawidłowości, w tym 38 nieprawidłowości mogących spowodować zagrożenie życia ludzi.

Na podstawie przeprowadzonych działań kontrolnych Komendant Miejski PSP w Łomży wydał:

- 49 - decyzji administracyjnych w sprawie usunięcia uchybień,
- 40 - opinii w zakresie bezpieczeństwa pożarowego budynków/terenów,
- 13 - opinii pod względem zabezpieczeń przeciwpożarowych obiektów i imprez masowych,
- 5 - uzgodnień dotyczących wymaganego zabezpieczenia przeciwpożarowego podczas organizacji imprez „niemasowych”,
- 61 - stanowisk dotyczących oceny wykonania obiektu zgodnie z projektem budowlanym,
- 8 - upomnień w związku z nie terminowym wykonaniem nakazów decyzji Komendanta Miejskiego PSP w Łomży.

Przeprowadzono kontrole m.in. w obiektach wielkopowierzchniowych handlowych, obiektach hotelarskich, obiektach zabytkowych, obiektach placówek zapewniających całodobową opiekę osobom niepełnosprawnym, przewlekle chorym lub osobom w podeszłym wieku oraz na składowiskach odpadów na terenie miasta Łomża i powiatu łomżyńskiego.

Dokonano oceny stopnia przygotowania Administracji Lasów Państwowych do okresu wzmożonej palności - przeprowadzono 15 kontroli i sporządzono sprawozdanie z wyników ww. kontroli.

Brano udział w praktycznym sprawdzeniu organizacji i warunków ewakuacji w obiektach służących edukacji dzieci i młodzieży - łącznie w 28 placówkach oświatowych na terenie miasta Łomża i powiatu łomżyńskiego.

Opracowywano analizy działań kontrolno-rozpoznawczych w okresach półrocznych.

Dokonano aktualizacji katalogów zagrożeń powiatu łomżyńskiego.

Prowadzono działalność popularyzacyjną z zakresu ochrony przeciwpożarowej m.in. poprzez:

- prelekcje, pogadanki i szkolenia z zakresu bezpieczeństwa pożarowego,

- wdrażanie programu zagrożenia tlenkiem węgla „CZUJKA na straży Twojego bezpieczeństwa”,
- współpracę z przedstawicielami policji w działaniach informacyjno-prewencyjnych dotyczących m.in. działań pn. „Kręci mnie bezpieczeństwo”,
- apele i informacje własne dotyczące problematyki bezpieczeństwa i edukacji przeciwpożarowej dla lokalnych portali internetowych, pracy, radia i telewizji.

Wzięto udział w szkoleniach m.in:

- szkoleniu z zakresu oddymiania grawitacyjnego organizowanego przez Centrum Naukowo-Badawcze Ochrony Przeciwpożarowej im. Józefa Tuliszkowskiego Państwowy Instytut Badawczy w Józefowie,
- dwóch naradach szkoleniowych pionu kontrolno-rozpoznawczego.

