

30



**KOMENDA MIEJSKA
PAŃSTWOWEJ STRAŻY POŻARNEJ
w Łomży
ul. Sikorskiego 48/94, 18-400 Łomża**

MO.0761.2.2019.KJ

BRM
25.02.19 *[Signature]*

DRUK Nr 83/11

Urząd Miejski w Łomży
Kancelaria Ogólna
W P L Y N Ę Ł O

2019 -02- 25

Mość zał. ¹.....
Nr dzień..... *[Signature]* Podpis.....

Łomża, 21 lutego 2019r.

**PAN
Jan Olszewski
Przewodniczący
Rady Miejskiej w Łomży**

Dot. pisma, znak BRM.0002.7.2019

W załączeniu przesyłam informację Komendanta Miejskiego Państwowej Straży Pożarnej w Łomży o stanie bezpieczeństwa miasta i powiatu łomżyńskiego w zakresie ochrony przeciwpożarowej za 2018 rok.

**KOMENDANT MIEJSKI
Państwowej Straży Pożarnej**

st. bryg. mgr inż. Dionizy Krzyna

[Signature]

W P L Y N Ę Ł O

Podpis

25/02/2019 09:34

DK/6562/2019 BC

7eBD2k0d4

**KOMENDA MIEJSKA
PAŃSTWOWEJ STRAŻY POŻARNEJ
w Łomży**



**INFORMACJA KOMENDANTA MIEJSKIEGO
PAŃSTWOWEJ STRAŻY POŻARNEJ W ŁOMŻY
O STANIE BEZPIECZEŃSTWA MIASTA I POWIATU
ŁOMŻYŃSKIEGO
W ZAKRESIE OCHRONY PRZECIWPÓŻAROWEJ ZA 2018 ROK**

Luty, 2019 rok.

I.DANE OGÓLNE

Powiat Łomża leży w zachodniej części województwa podlaskiego i graniczy od strony północno – wschodniej z powiatem kolneńskim i grajewskim, od strony południowej z powiatem zambrowskim, od strony zachodniej z powiatem Ostrowi Mazowieckiej i od strony północnej z powiatem ostrołęckim. Powierzchnia powiatu (ziemskiego i miejskiego) wynosi – 1387 km² /138664 ha/.

Liczba mieszkańców powiatu łomżyńskiego (obszaru chronionego) - 114 176 tys.

Liczba mieszkańców w m. Łomża – 63 092 tys.

Gęstość zaludnienia - 82 osoby na km².

*Źródło: GUS, 31.XII.2017 <http://www.polskawliczbach.pl/Lomza>

Rejon działania Komendy Miejskiej Państwowej Straży Pożarnej obejmuje zasięgiem działania, Powiat Łomżyński ziemski i Powiat Łomżyński miejski.

Powiat ziemski podzielony jest na 7 gmin i 2 miasta-gminy. Łącznie na terenie powiatu usytuowane są 2 miasta (Nowogród, Jedwabne) i 272 sołectwa. Powiat miejski zasięgiem działania obejmuje miasto Łomża.

Rejon powiatu łomżyńskiego to rejon rolniczo – przemysłowy o małym nasyceniu przemysłu. Występuje tu przemysł głównie spożywczy, a do największych zakładów należy Przedsiębiorstwo Przemysłu Spożywczego PEPEES S.A. w Łomży, Van Pur Sp. z o.o. Browar Łomża, wytwórnia pasz DE HEUS, zakłady chłodnicze AXO Daniel Bałdyga w Jeziorku i SCANDIC FOOD Sp. z o.o. w Chojnach Starych, zakład mleczarski OSM w Piątnicy oraz Ubojnia Zwierząt Robert Rytel w Podgórzu.

Powierzchnia użytków rolnych stanowi ok. 70% ogólnej powierzchni powiatu. W strukturze użytkowania dominuje gospodarka drobnotowarowa i gospodarstwa indywidualne, które obejmują ok. 98,4% arealu gruntów.

II. ZABEZPIECZENIE OPERACYJNE

Zabezpieczenie operacyjne m. Łomży stanowi Jednostka Ratowniczo – Gaśnicza (JRG) Komendy Miejskiej Państwowej Straży Pożarnej w Łomży, ul. Sikorskiego 48/94. Powierzchnia obszaru chronionego 1387,7 km². Liczba mieszkańców powiatu łomżyńskiego (obszaru chronionego) - 114 176 tys. Liczba mieszkańców w m. Łomża – 63 092 tys.

Stan etatowy w JRG - 65 strażaków.

Potencjał Jednostki Ratowniczo-Gaśniczej:

Samochody specjalne

| Rodzaj pojazdu | Typ pojazdu | Rok produkcji |
|------------------------|-------------|---------------|
| Iveco Magirus | SD 37 | 1993 |
| Volvo | SHD-23 | 2003 |
| Opel Astra Classic 1.6 | SLOp | 2005 |
| Opel Astra Classic 1.4 | SLOp | 2006 |
| Mercedes | SLRw | 2006 |
| Opel Movano | Autobus | 2007 |
| Opel Vectra | SLOp | 2008 |
| Mercedes ATEGO | SCKw | 2011 |
| Toyota Hilux | SLRr | 2012 |
| Mercedes | SW 3000/600 | 2015 |
| Quad | - | 2015 |
| Ford | SLKw | 2015 |
| Iveco | SRChem | 2015 |

Samochody gaśnicze

| Rodzaj pojazdu | Typ pojazdu | Rok produkcji |
|----------------|-------------|---------------|
| Star M 90 | GBA 2/16 | 2003 |
| Renault | GCB A 8/50 | 2005 |
| Scania | GCBARt 5/32 | 2008 |
| MAN | GBARt 2/16 | 2011 |
| Mercedes ATEGO | GBA 2,5/16 | 2014 |

Zabezpieczenie operacyjne powiatu łomżyńskiego stanowi Jednostka Ratowniczo – Gaśnicza oraz 19 jednostek ochotniczych straży pożarnych należących do krajowego systemu ratowniczo – gaśniczego.

Wykaz jednostek OSP włączonych do KSRG na terenie powiatu łomżyńskiego:

| Lp. | Nazwa jednostki | Kategoria jednostki | Gmina | Miejscowość | Ulica / numer |
|-----|--------------------|---------------------|-----------|----------------|-----------------------|
| 1 | OSP Jedwabne | S2 | Jedwabne | Jedwabne | Piękna 2 |
| 2 | OSP Gać | S1 | Łomża | Gać | 62 |
| 3 | OSP Konarzyce | S2 | Łomża | Konarzyce | Łomżyńska 106 |
| 4 | OSP Pniewo | S2 | Łomża | Pniewo | Krótką 20 |
| 5 | OSP Podgórze | S2 | Łomża | Podgórze | Łomżyńska 30 |
| 6 | OSP Miastkowo | S2 | Miastkowo | Miastkowo | Łomżyńska 25/2 |
| 7 | OSP Mątwica | S2 | Nowogród | Mątwica | 76 |
| 8 | OSP Nowogród | S3 | Nowogród | Nowogród | Łomżyńska 11 |
| 9 | OSP Jeziorko | S3 | Piątnica | Jeziorko | 38 |
| 10 | OSP Kalinowo | S1 | Piątnica | Kalinowo | 43A |
| 11 | OSP Piątnica | S3 | Piątnica | Piątnica | Szkolna 23 |
| 12 | OSP Przytuły | S2 | Przytuły | Przytuły | Lipowa 1 |
| 13 | OSP Szczepankowo | S1 | Śniadowo | Szczepankowo | 21 |
| 14 | OSP Śniadowo | S2 | Śniadowo | Śniadowo | Ostrołęcka 13 |
| 15 | OSP Bronowo | S1 | Wizna | Bonowo | Mostowa 5 |
| 16 | OSP Stare Bożejewo | S1 | Wizna | Stare Bożejewo | 51A |
| 17 | OSP Wizna | S5 | Wizna | Wizna | Plac Kpt. Raginisa 35 |
| 18 | OSP Zbójna | S2 | Zbójna | Zbójna | Łomżyńska 44 |
| 19 | OSP Kuzie | S1 | Zbójna | Kuzie | 92 |

Jednocześnie na terenie powiatu działają 23 jednostki OSP typu S posiadające samochody gaśnicze nie będących w KSRG:

| Lp. | Nazwa jednostki | Kategoria jednostki | Gmina | Kod pocztowy | Miejscowość | Ulica / numer |
|-----|---------------------------|---------------------|-----------|--------------|-------------|------------------------|
| 1 | 2 | 3 | 5 | 6 | 7 | 8 |
| 1. | OSP Stare Kupiski | S1 | Łomża | 18-400 | Łomża | Dworna 1 |
| 2. | OSP Jednaczewo | S1 | Łomża | 18-400 | Łomża | Łomżyńska 77 |
| 3. | OSP Siemień Nadrzeczny | S1 | Łomża | 18-400 | Łomża | Siemień Nadrzeczny 40 |
| 4. | OSP Stare Modzele | S1 | Łomża | 18-400 | Łomża | Stare Modzele 52 |
| 5. | OSP Tarnowo | S1 | Miastkowo | 18-413 | Miastkowo | Główna 33 |
| 6. | OSP Łuby Kurki | S1 | Miastkowo | 18-413 | Miastkowo | Łuby Kurki 15 |
| 7. | OSP Czartoria | S1 | Miastkowo | 18-413 | Miastkowo | Nadnarwiańska 44 |
| 8. | OSP Grądy Nowogrodzkie | S2 | Nowogród | 18-414 | Nowogród | Grądy 15A |
| 9. | OSP Jankowo Skarbowo | S1 | Nowogród | 18-414 | Nowogród | Jankowo Skarbowo 12A |
| 10. | OSP Chmielewo | S1 | Nowogród | 18-414 | Nowogród | Chmielewo 23 |
| 11. | OSP Sławiec | S1 | Nowogród | 18-414 | Nowogród | Sławiec ul. Długa 28 |
| 12. | OSP Kownaty | S1 | Piątnica | 18-421 | Piątnica | Kownaty 86 |
| 13. | OSP Olszyny | S2 | Piątnica | 18-421 | Piątnica | Krótką 3 |
| 14. | OSP Drozdowo | S1 | Piątnica | 18-406 | Drozdowo | Górna 2 |
| 15. | OSP Dobrzyjałowo | S1 | Piątnica | 18-421 | Piątnica | Zdrojowa 2 |
| 16. | OSP Niewodowo | S1 | Piątnica | 18-406 | Drozdowo | Niewodowo 28A |
| 17. | OSP Rakowo Boginie | S1 | Piątnica | 18-406 | Drozdowo | Rakowo Boginie 10 |
| 18. | OSP Czarnocin | S1 | Piątnica | 18-421 | Piątnica | Czarnocin 166 |
| 19. | OSP Jastrząbka Młoda | S1 | Śniadowo | 18-411 | Śniadowo | Jastrząbka Młoda 3 |
| 20. | OSP Stara Jakać | S1 | Śniadowo | 18-411 | Śniadowo | Stara Jakać 8 |
| 21. | OSP Osowiec | S1 | Zbójna | 18-416 | Zbójna | Osowiec 16 |
| 22. | OSP Dobry Las | S1 | Zbójna | 18-416 | Zbójna | Dobry Las 58 |
| 23. | Grupa Ratownicza Nadzieja | S5 | m. Łomża | 18-400 | Łomża | Łomża, ul. Zawadzka 55 |

Wyposażenie w pojazdy JRG i OSP KSRG:

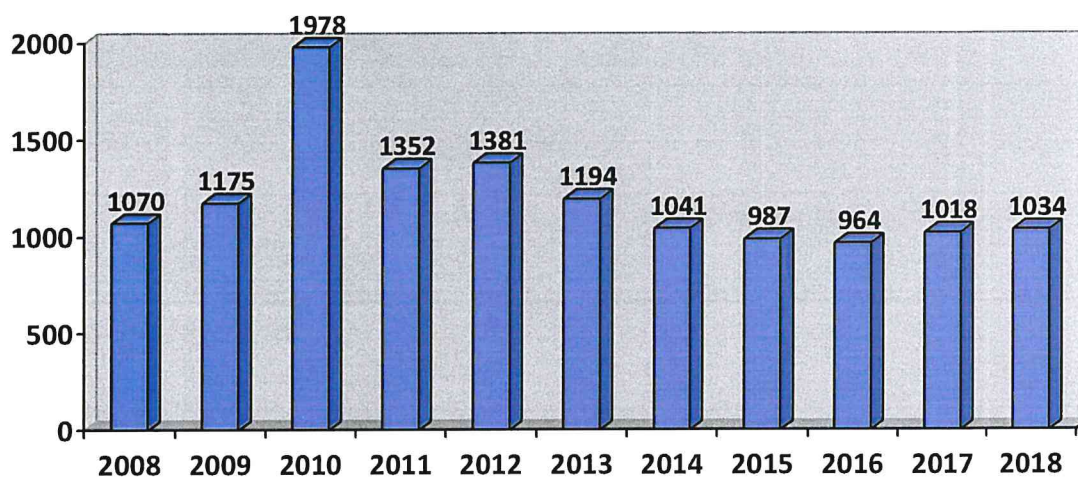
| Jednostka | Pojazdy | | |
|-------------------------------|---------------------|-----------|--------|
| | Ratowniczo-gaśnicze | Specjalne | Łodzie |
| Jednostka Ratowniczo-Gaśnicza | 5 | 12 | 2+1 |
| Jedwabne | 2 | 0 | 1 |
| Bożejewo Stare | 1 | 0 | 0 |
| Bronowo | 1 | 0 | 1 |
| Gać | 1 | 0 | 0 |
| Jeziorko | 3 | 0 | 0 |
| Kalinowo | 1 | 0 | 0 |
| Konarzyce | 1 | 1 | 1 |
| Mątwica | 2 | 0 | 0 |
| Miastowo | 2 | 0 | 1 |
| Nowogród | 2 | 1 | 1 |
| Piątnica | 2 | 1 | 1 |
| Pniewo | 2 | 0 | 1 |
| Podgórze | 2 | 0 | 0 |
| Przytuły | 1 | 1 | 1 |
| Szczepankowo | 1 | 0 | 0 |
| Śniadowo | 2 | 0 | 1 |
| Wizna | 3 | 2 | 1 |
| Zbójna | 2 | 0 | 1 |

III. ANALIZA ZDARZEŃ za rok 2018

Zegar zdarzeń:

W 2018 roku zdarzenie powstawało co 8 godzin i 28 minut. Pożar powstawał co 1 dzień 3 godzin 7 minut. Miejscowe Zagrożenie powstawało co 13 godzin 1 minutę. Alarm Fałszywy powstawał co 9 dni 14 godzin 32 minuty.

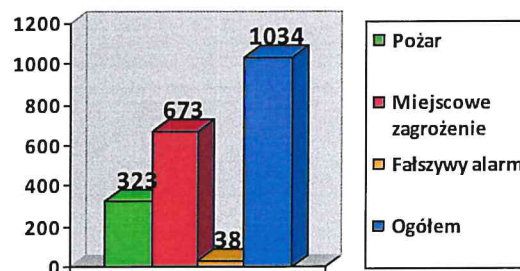
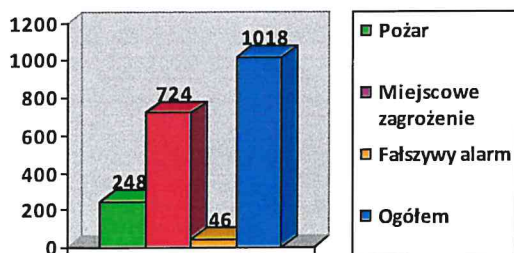
Ilość działań ratowniczych Państwowej Straży Pożarnej i Ochotniczych Straży Pożarnych w powiecie łomżyńskim w latach 2008 – 2018:



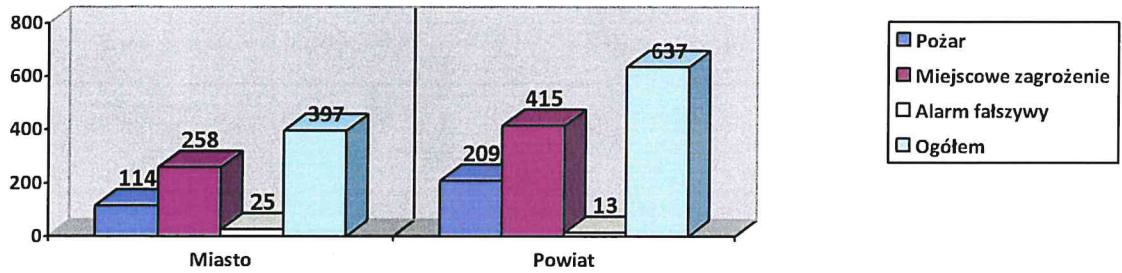
Zdarzenia powstałe w 2018 roku na terenie Miasta i Powiatu w porównaniu do poprzedniego 2017 roku:

2017 rok

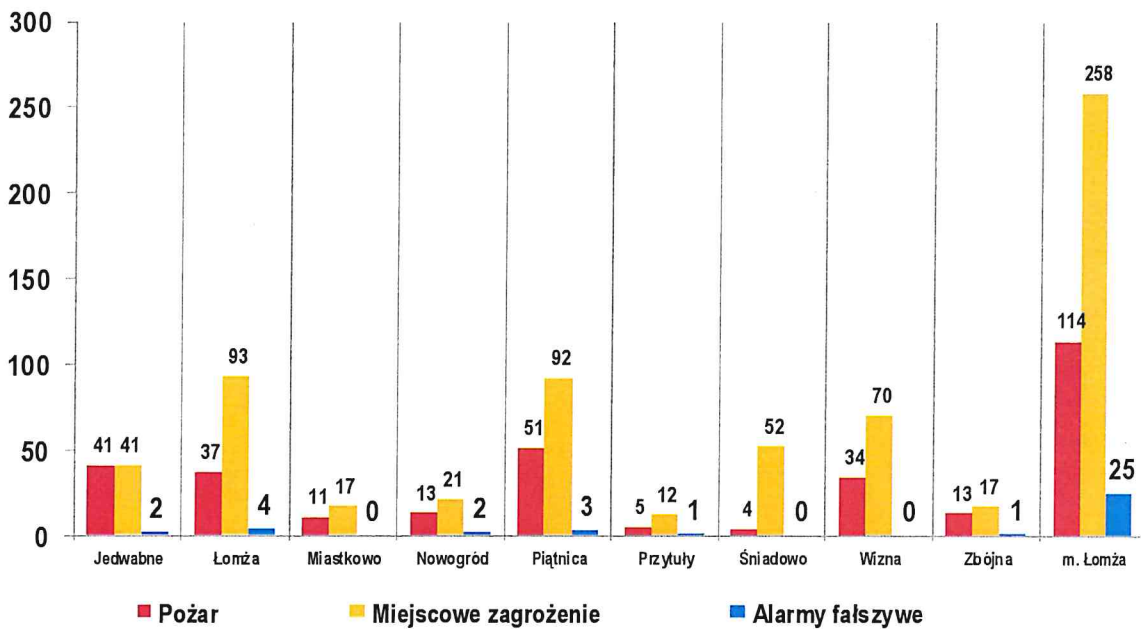
2017 rok



Ogólna ilość zdarzeń powstałych na terenie Miasta i na terenie Powiatu w 2018 roku:



Zdarzenia powstałe na terenie gmin w 2018 roku:



Obiekty w jakich zanotowano pożary w 2018 roku:

| LP. | Podział administracyjny | OGÓŁEM | Obiekty użyteczności publicznej | Obiekty mieszkalne | Obiekty produkcyjne | Obiekty magazynowe | Środki transportu | Lasy (państwowe i prywatne) | Uprawy, rolnictwo | Inne obiekty |
|-----|-------------------------|------------|---------------------------------|--------------------|---------------------|--------------------|-------------------|-----------------------------|-------------------|--------------|
| | | | Razem | Razem | Razem | Razem | Razem | Razem | Razem | Razem |
| 1 | m. Łomża | 114 | 3 | 27 | 1 | 1 | 15 | 2 | 7 | 58 |
| 2 | łomżyński | 209 | 1 | 46 | 4 | 0 | 12 | 15 | 55 | 76 |
| 3 | Jedwabne | 41 | 0 | 8 | 0 | 0 | 0 | 3 | 14 | 16 |
| 4 | Miastkowo | 11 | 0 | 3 | 1 | 0 | 1 | 2 | 2 | 2 |
| 5 | Nowogród | 13 | 0 | 5 | 0 | 0 | 1 | 1 | 3 | 3 |
| 6 | Piątnica | 51 | 0 | 5 | 2 | 0 | 5 | 1 | 8 | 30 |
| 7 | Przytuły | 5 | 0 | 1 | 0 | 0 | 0 | 0 | 2 | 2 |
| 8 | Wizna | 34 | 1 | 4 | 0 | 0 | 1 | 4 | 15 | 9 |
| 9 | Zbójna | 13 | 0 | 4 | 0 | 0 | 2 | 3 | 2 | 2 |
| 10 | Śniadowo | 4 | 0 | 1 | 0 | 0 | 0 | 1 | 0 | 2 |
| 11 | Łomża | 37 | 0 | 15 | 1 | 0 | 2 | 0 | 9 | 10 |
| | RAZEM: | 323 | 4 | 73 | 5 | 1 | 27 | 17 | 62 | 134 |

Obiekty w jakich zanotowano miejscowe zagrożenia w 2018 roku:

| LP. | Podział administracyjny | OGÓŁEM | Obiekty użyteczności publicznej | Obiekty mieszkalne | Obiekty produkcyjne | Obiekty magazynowe | Środki transportu | Lasy (państwowe i prywatne) | Uprawy, rolnictwo | Inne obiekty |
|-----|-------------------------|------------|---------------------------------|--------------------|---------------------|--------------------|-------------------|-----------------------------|-------------------|--------------|
| | | | Razem | Razem | Razem | Razem | Razem | Razem | Razem | Razem |
| 1 | m. Łomża | 258 | 9 | 104 | 2 | 0 | 67 | 0 | 0 | 76 |
| 2 | łomżyński | 415 | 7 | 71 | 3 | 0 | 136 | 2 | 22 | 174 |
| 3 | Jedwabne | 41 | 0 | 7 | 0 | 0 | 8 | 1 | 2 | 23 |
| 4 | Miastkowo | 17 | 0 | 4 | 0 | 0 | 5 | 0 | 2 | 6 |
| 5 | Nowogród | 21 | 0 | 9 | 0 | 0 | 6 | 0 | 0 | 6 |
| 6 | Piątnica | 92 | 2 | 12 | 0 | 0 | 37 | 0 | 4 | 37 |
| 7 | Przytuły | 12 | 0 | 3 | 0 | 0 | 4 | 0 | 1 | 4 |
| 8 | Wizna | 70 | 0 | 17 | 0 | 0 | 9 | 0 | 2 | 42 |
| 9 | Zbójna | 17 | 0 | 3 | 0 | 0 | 8 | 0 | 0 | 6 |
| 10 | Śniadowo | 52 | 4 | 7 | 0 | 0 | 14 | 0 | 7 | 20 |
| 11 | Łomża | 93 | 1 | 9 | 3 | 0 | 45 | 1 | 4 | 30 |
| | RAZEM: | 673 | 16 | 175 | 5 | 0 | 203 | 2 | 22 | 250 |

Przypuszczalne przyczyny powstania pożarów w 2018 roku:

| Podział administracyjny | m. Łomża | łomżyński | RAZEM: |
|--|-----------------|------------------|---------------|
| OGÓŁEM | 114 | 209 | 323 |
| Nieostrożność Osób Dorosłych (NOD) przy posługiwaniu się ogniem otwartym, w tym papierosy, zapalniczki | 31 | 49 | 80 |
| Nieostrożność Osób Dorosłych w pozostałych przypadkach | 4 | 10 | 14 |
| Urządzenia elektryczne | 7 | 9 | 16 |
| Urządzenia grzewcze | 15 | 33 | 48 |
| Urządzenia mechaniczne | 1 | 2 | 3 |
| Wady środków transportu | 10 | 10 | 20 |
| Samozapalenia biologiczne | 0 | 2 | 2 |
| Wyładowania atmosferyczne | 0 | 2 | 2 |
| Podpalenia | 32 | 64 | 96 |
| Inne przyczyny w tym nieustalone | 14 | 28 | 42 |

Przypuszczalne przyczyny powstania miejscowych zagrożeń w 2018 roku:

| Podział administracyjny | m. Łomża | łomżyński | RAZEM: |
|--|-----------------|------------------|---------------|
| OGÓŁEM | 258 | 415 | 673 |
| Urządzenia elektryczne | 3 | 1 | 4 |
| Urządzenia gazowe | 5 | 0 | 5 |
| Urządzenia grzewcze (inne niż elektryczne) | 6 | 0 | 6 |
| Instalacje przesyłowe | 2 | 8 | 10 |
| Wady środków transportu | 11 | 5 | 16 |
| Niezachowanie zasad bezpieczeństwa ruchu w środkach transportu | 59 | 110 | 169 |
| Warunki atmosferyczne (w tym silne wiatry, opady, wyładowania atmosferyczne, przybory wód) | 27 | 154 | 181 |
| Działania człowieka | 6 | 3 | 9 |
| Nietypowe zachowanie zwierząt, owadów | 12 | 32 | 44 |
| Inne przyczyny, w tym nieustalone | 127 | 102 | 229 |

Podział wg wielkości pożaru na terenie miasta i powiatu w 2018 roku:

| | | Pożary | | | | |
|--------|----------------|--------|------|---------|------|-------------|
| | Powiat / gmina | RAZEM | małe | średnie | duże | bardzo duże |
| | m. Łomża | 114 | 112 | 2 | 0 | 0 |
| | łomżyński | 209 | 203 | 6 | 0 | 0 |
| RAZEM: | | 323 | 315 | 8 | 0 | 0 |

Podział wg wielkości miejscowego zagrożenia na terenie miasta i powiatu w 2018 roku:

| | | Miejscowe zagrożenia | | | | | |
|--------|----------------|----------------------|------|---------|---------|------|-------------|
| | Powiat / gmina | RAZEM | małe | lokalne | średnie | duże | gigantyczne |
| | m. Łomża | 258 | 69 | 174 | 15 | 0 | 0 |
| | łomżyński | 415 | 38 | 364 | 13 | 0 | 0 |
| RAZEM: | | 673 | 107 | 538 | 28 | 0 | 0 |

Podział MZ wg rodzaju na terenie miasta i powiatu w 2018 roku:

| | | RODZAJ MIEJSCOWEGO ZAGROŻENIA | | | | | | | | | | | | |
|---------------|--------------|-------------------------------|--------------|---------------|-----------|--------------|----------------|------------|-----------------------------|--------------------|------------------|-----------------|-----------------------|----------|
| Podział admin | Silne wiatry | Przybory wód | Opady śniegu | Opady deszczu | Chemiczne | Eko-logiczne | Radio-logiczne | Budo-wlane | Infra-struktury komu-nalnej | W transp. drogowy. | W transp. kolej. | W transp. lotn. | Na obsza-rach wodnych | Medyczne |
| m. Łomża | 16 | 1 | 0 | 11 | 15 | 1 | 0 | 4 | 1 | 65 | 0 | 0 | 11 | 13 |
| łomżyński | 130 | 4 | 3 | 13 | 2 | 1 | 0 | 25 | 2 | 138 | 0 | 0 | 7 | 35 |
| RAZEM: | 146 | 5 | 3 | 24 | 17 | 2 | 0 | 29 | 3 | 203 | 0 | 0 | 18 | 48 |

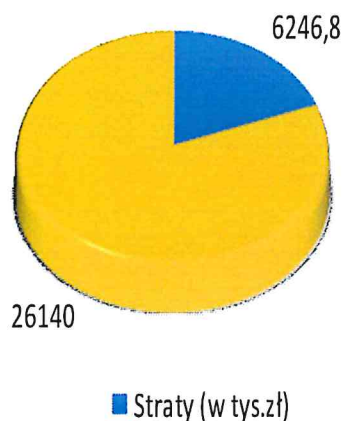
Jednostki współdziałające podczas pożarów i miejscowych zagrożeń w 2018 roku:

| | | Jednostki współdziałające | | | | | | | |
|--------|---------------------|---------------------------|------------------|--------------|--------|---------|---------------|------|-------------|
| | Pogotowie ratunkowe | Pogotowie energetyczne | Pogotowie gazowe | Służby leśne | Wojsko | Policja | Straż miejska | PIOŚ | Inne służby |
| RAZEM: | 277 | 31 | 9 | 9 | 12 | 733 | 5 | 2 | 184 |

Osoby poszkodowane podczas wszystkich zdarzeń w 2018 roku:

| | | Ratownicy | | w tym strażacy | | Inne osoby | | w tym dzieci | |
|--------|-------------------------|------------|-------|----------------|-------|------------|-------|--------------|-------|
| | Podział administracyjny | śmiertelne | ranni | śmiertelne | ranni | śmiertelne | ranni | śmiertelne | ranni |
| | m. Łomża | 0 | 0 | 0 | 0 | 2 | 61 | 0 | 10 |
| | łomżyński | 0 | 0 | 0 | 0 | 10 | 143 | 1 | 17 |
| RAZEM: | | 0 | 0 | 0 | 0 | 12 | 204 | 1 | 27 |

Wartość strat i uratowanego mienia w tys. zł podczas pożarów i miejscowych zagrożeń w 2018 roku:



Na 1 zł strat w zdarzeniach (P+MZ) przypada 4,19 zł uratowanego mienia

Ilość zdarzeń wg. rodzaju i w poszczególnych miesiącach 2018 roku:

| LP. | Miesiąc | Pożary | Miejscowe | Alarmy | OGÓŁEM |
|-----|-------------|--------|-----------|--------|--------|
| | | RAZEM | RAZEM | Razem | |
| 1 | Styczeń | 20 | 44 | 1 | 63 |
| 2 | Luty | 22 | 35 | 0 | 77 |
| 3 | Marzec | 34 | 52 | 3 | 61 |
| 4 | Kwiecień | 53 | 41 | 4 | 74 |
| 5 | Maj | 33 | 68 | 7 | 71 |
| 6 | Czerwiec | 39 | 107 | 7 | 135 |
| 7 | Lipiec | 28 | 73 | 3 | 136 |
| 8 | Sierpień | 21 | 95 | 6 | 88 |
| 9 | Wrzesień | 21 | 47 | 1 | 76 |
| 10 | Październik | 14 | 43 | 4 | 59 |
| 11 | Listopad | 16 | 29 | 1 | 80 |
| 12 | Grudzień | 22 | 39 | 1 | 98 |
| | RAZEM: | 323 | 673 | 38 | 1018 |

DOSKONALENIE SYSTEMU ROZPOZNAWANIA I ANALIZOWANIA ZAGROŻEŃ POŻAROWYCH I INNYCH ZAGROŻEŃ

W 2018 roku zadania w sekcji kontrolno-rozpoznawczej w Komendzie Miejskiej PSP w Łomży realizowało dwóch funkcjonariuszy. Przeprowadzono 49 kontroli podstawowych, 21 kontroli sprawdzających, 1 kontrolę problemową oraz dokonano 36 kontroli odbiorowych, tj. sprawdzenia zgodności wykonania obiektu budowlanego z projektem budowlanym. Przeprowadzono 4 kontrole w obiektach wypoczynku dzieci i młodzieży.

Czynnościom kontrolno – rozpoznawczym poddano 137 obiektów, w tym:

- 77 użyteczności publicznej,
- 17 zamieszkania zbiorowego,
- 3 mieszkalne wielorodzinne,
- 28 produkcyjnych i magazynowych,
- 12 obszarów leśnych.

Podczas przedmiotowych czynności ujawniono 295 nieprawidłowości, w tym 26 nieprawidłowości mogących spowodować zagrożenie życia ludzi.

Na podstawie przeprowadzonych działań kontrolnych Komendant Miejski PSP w Łomży wydał:

- 20 - decyzji administracyjnych w sprawie usunięcia uchybień,
- 14 - opinii w zakresie bezpieczeństwa pożarowego budynków/terenów,
- 11 - opinii pod względem zabezpieczeń przeciwpożarowych obiektów i imprez masowych,
- 5 - uzgodnień dotyczących wymaganego zabezpieczenia przeciwpożarowego podczas organizacji imprez „niemasowych”,
- 26 - stanowisk dotyczących oceny wykonania obiektu zgodnie z projektem budowlanym,
- 8 - upomnień w związku z nie terminowym wykonaniem nakazów decyzji Komendanta Miejskiego PSP w Łomży.

Przeprowadzono czynności kontrolno-rozpoznawcze w obiektach mogących stwarzać największe trudności w prowadzeniu działań ratowniczo-gaśniczych tj. przeprowadzono czynności kontrolno-rozpoznawcze w jednym zakładzie zawierającym substancje niebezpieczne zgodnie z katalogiem zagrożeń powiatu.

Przeprowadzono kontrole w obiektach wielkopowierzchniowych handlowych na terenie miasta Łomża.

Dokonano oceny stopnia przygotowania Administracji Lasów Państwowych do okresu wzmożonej palności, przeprowadzono 12 kontroli i sporządzono sprawozdanie z wyników ww. kontroli.

Brano udział w praktycznym sprawdzeniu organizacji i warunków ewakuacji w szkołach i uczelniach oświatowych łącznie w 14 obiektach na terenie miasta Łomża i powiatu łomżyńskiego oraz w 2 pozostałych obiektach powiatu łomżyńskiego m.in. w Galerii „Veneda” przy ul. Zawadzkiej 38.

Opracowywano analizy działań kontrolno-rozpoznawczych w okresach półrocznych.

Dokonano aktualizacji katalogów zagrożeń powiatu łomżyńskiego.

Prowadzono działalność popularyzacyjną ochrony przeciwpożarowej m.in. poprzez:

- prelekcje, pogadanki i szkolenia z zakresu bezpieczeństwa pożarowego,
- wdrażanie programu zagrożenia tlenkiem węgla „CZUJKA na straży Twojego bezpieczeństwa”
- współpracę z przedstawicielami policji w działaniach informacyjno-prewencyjnych dotyczących m.in. działań pn. „Kręci mnie bezpieczeństwo”,
- apele i informacje własne dotyczące problematyki bezpieczeństwa i edukacji przeciwpożarowej dla lokalnych portali internetowych, pracy, radia i telewizji.

Wzięto udział w szkoleniach i m.in:

- szkoleniu ochrony przeciwpożarowej obiektów budowlanych aspekty inżynierskie i formalne organizowane przez Komendę Główną Państwowej Straży Pożarnej,
- szkoleniu w zakresie projektowania Systemów Sygnalizacji Pożaru organizowane przez Stowarzyszenie Inżynierów i Techników Pożarnictwa,
- naradzie szkoleniowej pionu kontrolno-rozpoznawczego.