

Łomża dnia 31 stycznia 2019r.

PREZYDENT
MIASTA ŁOMŻA

WGK.7211.2.2019.BM

Rada Miejska Łomży

W załączeniu przedstawiam projekt Uchwały Rady Miejskiej Łomży w sprawie ustalenia przebiegu drogi gminnej 101179B (ul. Towarowa) oznaczonej w miejscowym planie zagospodarowania przestrzennego MPZP 005 symbolem 06 KD 05 KL (ul. Kolejowa), drogi gminnej 101068B (ul. Łukasińskiego) poprzez jej przedłużenie do drogi gminnej 101012B (ul. Browarna), drogi gminnej 101116B (ul. Rycerska) oznaczonej w miejscowym planie zagospodarowania przestrzennego MPZP 008 symbolem 02 KD i 03 KD, przedłużenie drogi gminnej 101138B (ul. Sybiraków) do drogi gminnej 101039B (ul. Kazańska), przedłużenie drogi gminnej 101162B (ul. Chmielna) oznaczonej w miejscowym planie zagospodarowania przestrzennego MPZP 024 symbolem KDL 3, zaliczenia drogi wewnętrznej (ul. Geodetów) oznaczonej w miejscowym planie zagospodarowania przestrzennego MPZP 005 symbolem 01 KL, zaliczenia drogi wewnętrznej (ul. Pszczela) oznaczonej w miejscowym planie zagospodarowania przestrzennego MPZP 024 symbolem KDD 15, zaliczenia drogi wewnętrznej (ul. Ks. Stanisława + odcinek bez nazwy) oznaczonej w miejscowym planie zagospodarowania przestrzennego MPZP 008 symbolem 01 KD i 04 KD, zaliczenia drogi wewnętrznej (ul. Szmaragdowa), zaliczenia drogi wewnętrznej (ul. Tęczowa) oznaczonej w miejscowym planie zagospodarowania przestrzennego MPZP 024 symbolem KDD 4, zaliczenia drogi wewnętrznej w przebiegu ul. Bursztynowej.

Wymienione odcinki stanowią przedłużenie istniejących dróg gminnych w przebiegu ulic: Kolejowej, Łukasińskiego, Rycerskiej, Sybiraków, Chmielnej, oraz istniejących ulic Geodetów, Pszczelnej, Księcia Stanisława, Szmaragdowej, Tęczowej, Bursztynowej. Stanowią one uzupełnienie istniejącej sieci dróg służących miejscowym potrzebom. Wymienione odcinki ulic nie zostały zaliczone do żadnej z trzech pozostałych (krajowe, wojewódzkie, powiatowe) kategorii dróg publicznych. Wymienione ulice spełniają wymogi art. 7 ustawy z dnia 21 marca 1985 roku o drogach publicznych, na podstawie którego zasadne staje się zaliczenie ich do kategorii dróg gminnych.

Podjęcie uchwały pozwoli na stosowanie przepisów ustawy z dnia 21 marca 1985 roku o drogach publicznych w zakresie zajęcia pasa drogowego na cele niezwiązane z potrzebami zarządzania drogami i w związku z tym umożliwi pobieranie opłat przez zarządcę drogi.

z up. PREZYDENTA MIASTA


mgr Andrzej Zdzisław Garlicki
ZASTĘPCA PREZYDENTA MIASTA

Akceptował: Andrzej Karwowski – Naczelnik Wydziału – Wydział Gospodarki Komunalnej i Ochrony Środowiska – tel. 86 215 67 84

Opracował/sprawę prowadził: Bogdan Majewski – inspektor – WGK – tel. 86 215 67 86

Uchwała Nr
Rady Miejskiej Łomży
z dnia

w sprawie zaliczenia ulic w Łomży do kategorii dróg gminnych i ustalenia ich przebiegu.

Na podstawie art. 18 ust. 2 pkt. 15 oraz art. 40 ust. 1 ustawy z dnia 8 marca 1990 roku o samorządzie gminnym (j.t. Dz. U. z 2018r. poz. 995) oraz art. 7 ust. 2 i 3 ustawy z dnia 21 marca 1985 roku o drogach publicznych (j.t. Dz. U. z 2018r. poz. 2068) uchwała się, co następuje:

§ 1

Ustala się przebieg dla istniejącej drogi gminnej 101179B przez przedłużenie istniejącego odcinka (ul. Towarowa) o odcinek w przebiegu ul. Kolejowej na działkach o nr. geodezyjnych 22893/15; 23659/20; 23659/23; 23659/25; 23876/1; 23877/1; 23903/1; 23880; 23878/1; 22969/1; 22892/1; 22893/44; 22893/28; 22893/46; 22893/48; 23663/8; część 23881 do drogi krajowej 63 (ul. Sikorskiego) zgodnie z załącznikiem graficznym nr 1 do niniejszej uchwały.

§ 2

Ustala się przebieg dla istniejącej drogi gminnej 101068B (ul. Łukasińskiego) przez jej przedłużenie na działkach o nr. geodezyjnych 20247/1; 20246/3; 20246/1; część działek 20245/2; 20245/1; 20244/1 do drogi gminnej 101012B (ul. Browarna) zgodnie z załącznikiem graficznym nr 2 do niniejszej uchwały.

§ 3

Ustala się przebieg dla istniejącej drogi gminnej 101116B (ul. Rycerska) przez jej przedłużenie od drogi gminnej 101055B (ul. Księżnej Anny) na działkach o nr. geodezyjnych 12060/5; 12059/8; 12058/11; 12056/12; 12681/1 do drogi krajowej 63 (ul. Szosa Zambrowska) zgodnie z załącznikiem nr 3 do niniejszej uchwały.

§ 4

Ustala się przebieg dla istniejącej drogi gminnej 101138B (ul. Sybiraków) przez jej przedłużenie do drogi gminnej 101039B (ul. Kazańska) na działkach o nr. geodezyjnych 12218/2; 12284/8; 12285/7; 12197/4; 12197/3 zgodnie z załącznikiem nr 4 do niniejszej uchwały.

§ 5

Ustala się przebieg dla istniejącej drogi gminnej 101162B (ul. Chmielna) od drogi gminnej (ul. Wiosenna) do drogi powiatowej 2608B (ul. Zawadzka) na działkach o nr. geodezyjnych 40584/19; 40584/18; 40583/5 zgodnie z załącznikiem nr 5 do niniejszej uchwały.

§ 6

Zalicza się do kategorii dróg gminnych oraz ustala się przebieg ulicy Geodetów na działkach o nr. geodezyjnych 22966/1; 23657/3; 23882; część 23881 od drogi powiatowej 2607B (ul. Spokojna) do drogi gminnej 101179B (ul. Kolejowa) zgodnie z załącznikiem nr 6 do niniejszej uchwały.

§ 7

Zalicza się do kategorii dróg gminnych oraz ustala się przebieg ulicy Pszczelej na działkach o nr. geodezyjnych 40620/16; 40627/3; 40626/1; 40630/1; 40620/11; 40620/2; 40620/9; 40619/6 od drogi gminnej 101162B (ul. Wiosenna) do drogi powiatowej 2608B (ul. Zawadzka) zgodnie z załącznikiem nr 7 do niniejszej uchwały.

§ 8

Zalicza się do kategorii dróg gminnych oraz ustala się przebieg ulicy Księcia Stanisława z sięgaczem na działkach o nr. geodezyjnych 12714/1; 12672 od drogi krajowej 63 (ul. Szosa

Zambrowska) do drogi gminnej 101055B (ul. Księżnej Anny) zgodnie z załącznikiem nr 8 do niniejszej uchwały.

§ 9

Zalicza się do kategorii dróg gminnych oraz ustala się przebieg ulicy Szmaragdowej na działkach o nr. geodezyjnych 12292/3; 12297/20; 12294/6; 12297/18; 12293/21; 12294/8; 12293/17; 12293/19; 12296/6; 12294/10; 12295/3; 12298/16; od drogi gminnej 101138B (ul. Sybiraków) do ul. Bursztynowej zgodnie z załącznikiem nr 9 do niniejszej uchwały.

§ 10

Zalicza się do kategorii dróg gminnych oraz ustala się przebieg ulicy Tęczowej na działkach o nr. geodezyjnych 40571/9; 40572/3; od drogi gminnej 101162B (ul. Wiosenna) zgodnie z załącznikiem nr 9 do niniejszej uchwały.

§ 11

Zalicza się do kategorii dróg gminnych oraz ustala się przebieg ulicy Bursztynowej na części działki o nr. geodezyjnym 12264/3; od drogi powiatowej 2608B (ul. Zawadzka) zgodnie z załącznikiem nr 10 do niniejszej uchwały.

§ 12

Wykonanie uchwały powierza się Prezydentowi Miasta Łomża.

§ 13

Uchwała wchodzi w życie po upływie 14 dni od daty jej ogłoszenia w Dzienniku Urzędowym Województwa Podlaskiego.

Przewodniczący
Rady Miejskiej Łomży

SPEKTOR

Łódź Maiewski
27.02.19.

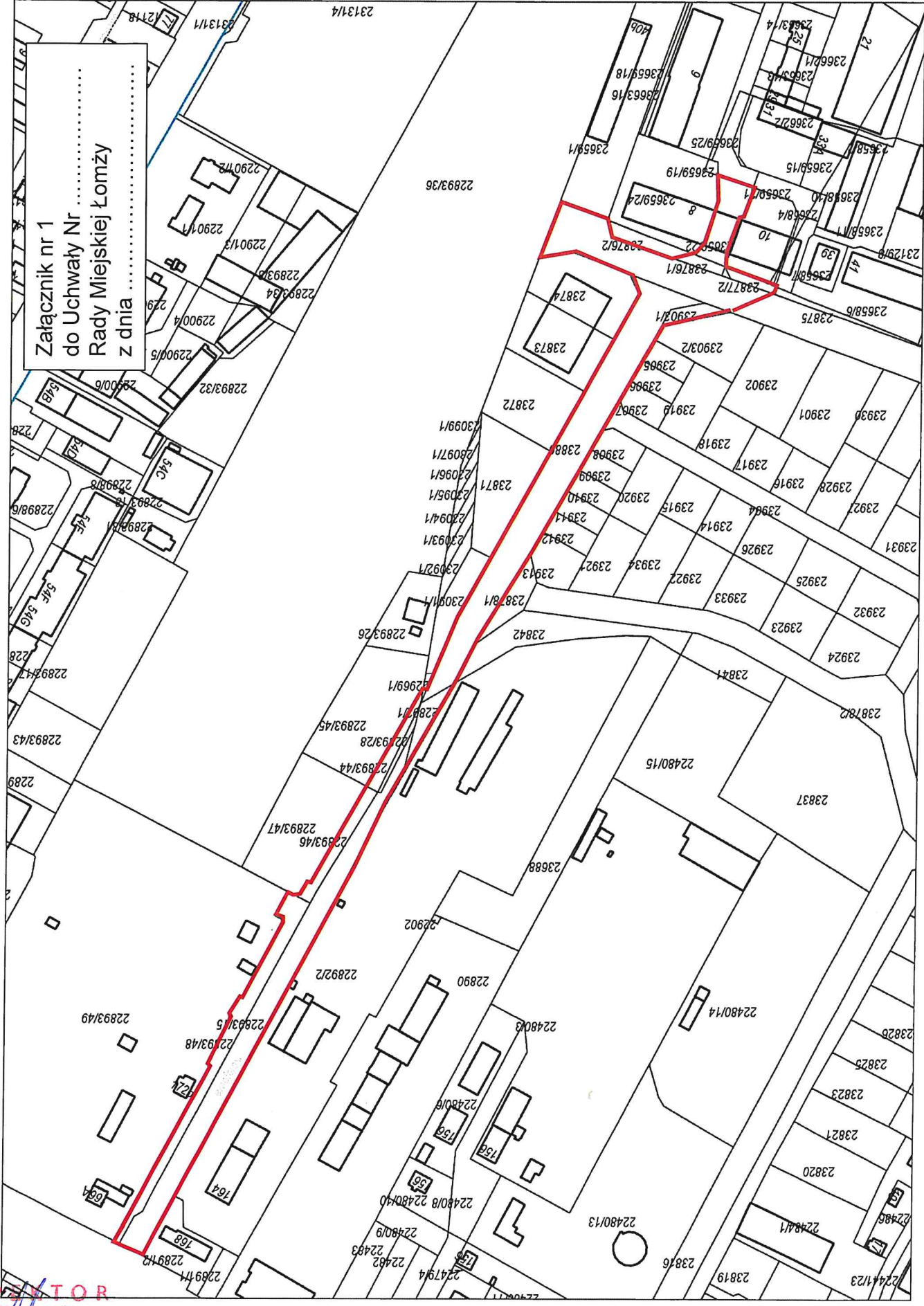
NACZELNIK
Wydziału Gospodarki Komunalnej
i Ochrony Środowiska
mgr inż. E. Anna Zielińska-Wojewski

SPRAWDZONO
POD WZGLĘDEM
FORMALNO-PRAWNYM

RADCA PRAWNY
Marek Stanisław Najda

Droga gminna nr 101179B (ul. Kolejowa)

Załącznik nr 1
do Uchwały Nr
Rady Miejskiej Łomży
z dnia



INSPIRATOR

Bogdan Majewski

2017.10.22

Droga gminna nr 101068B (ul. Waleriana Łukasńskiego)



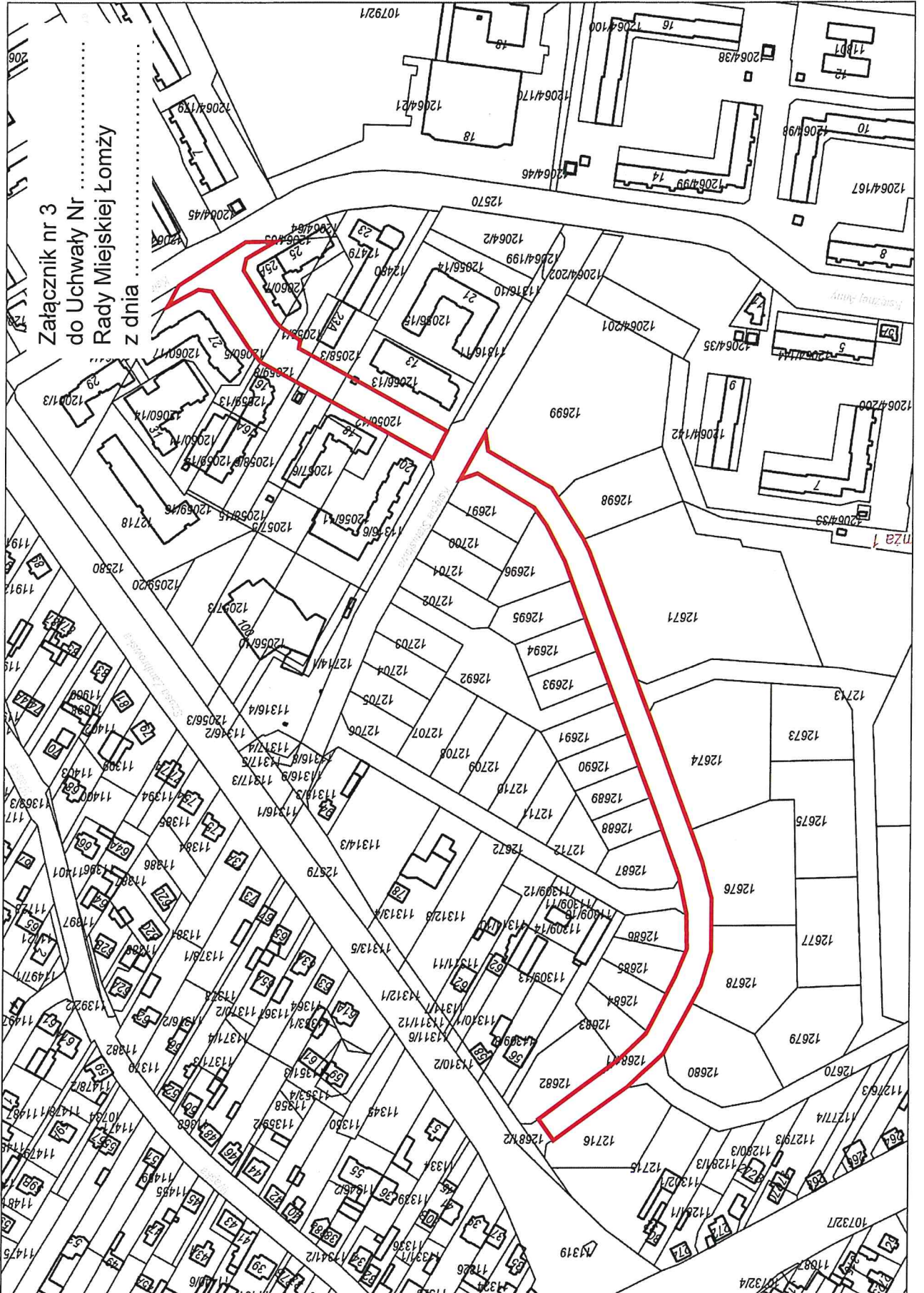
INSPEKTOR

Bogdan Maiewski

z p. 22.01.19.

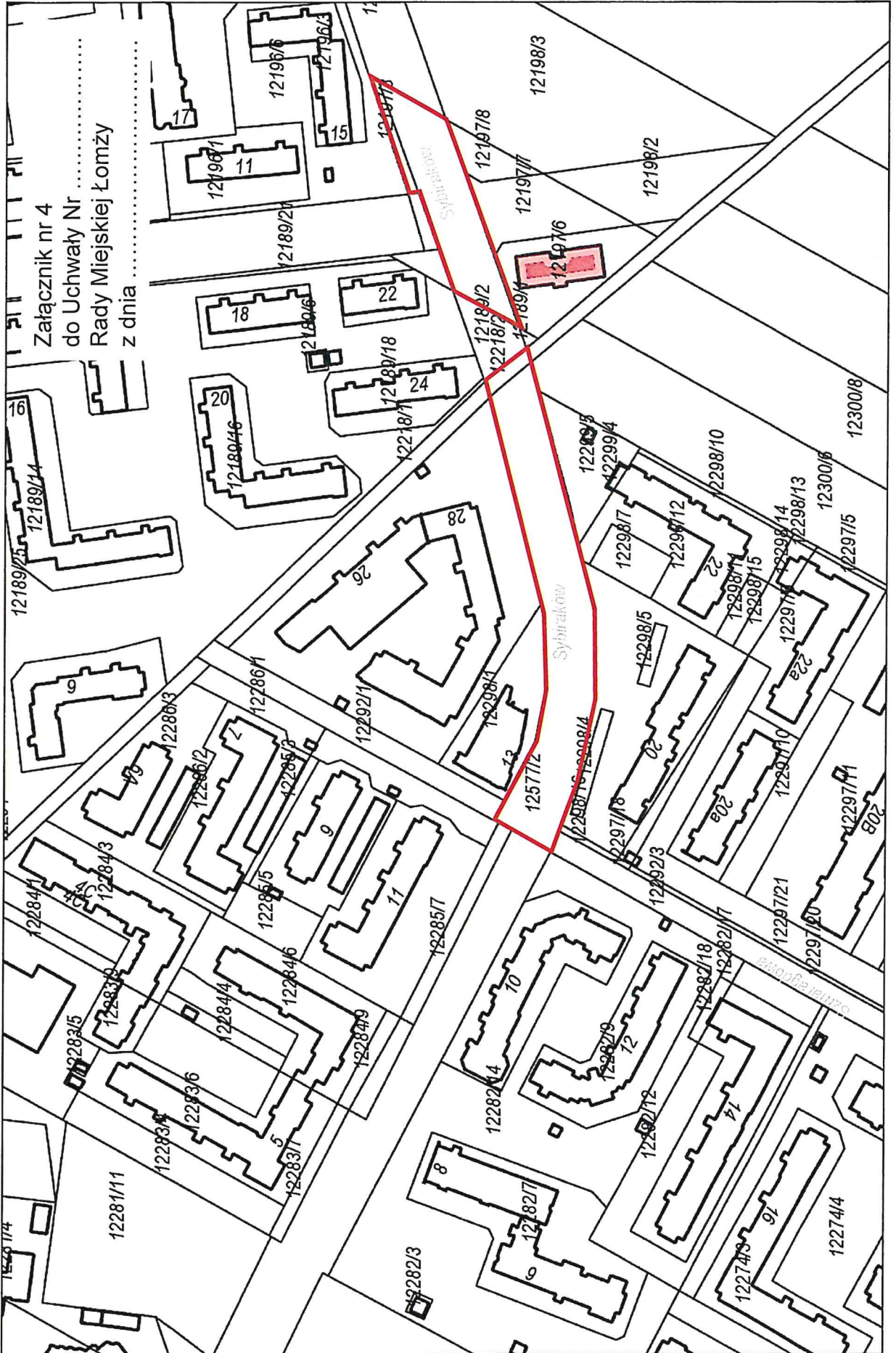
Droga gminna nr 101116B (ul. Rycerska)

Załącznik nr 3
do Uchwały Nr
Rady Miejskiej Komży
z dnia



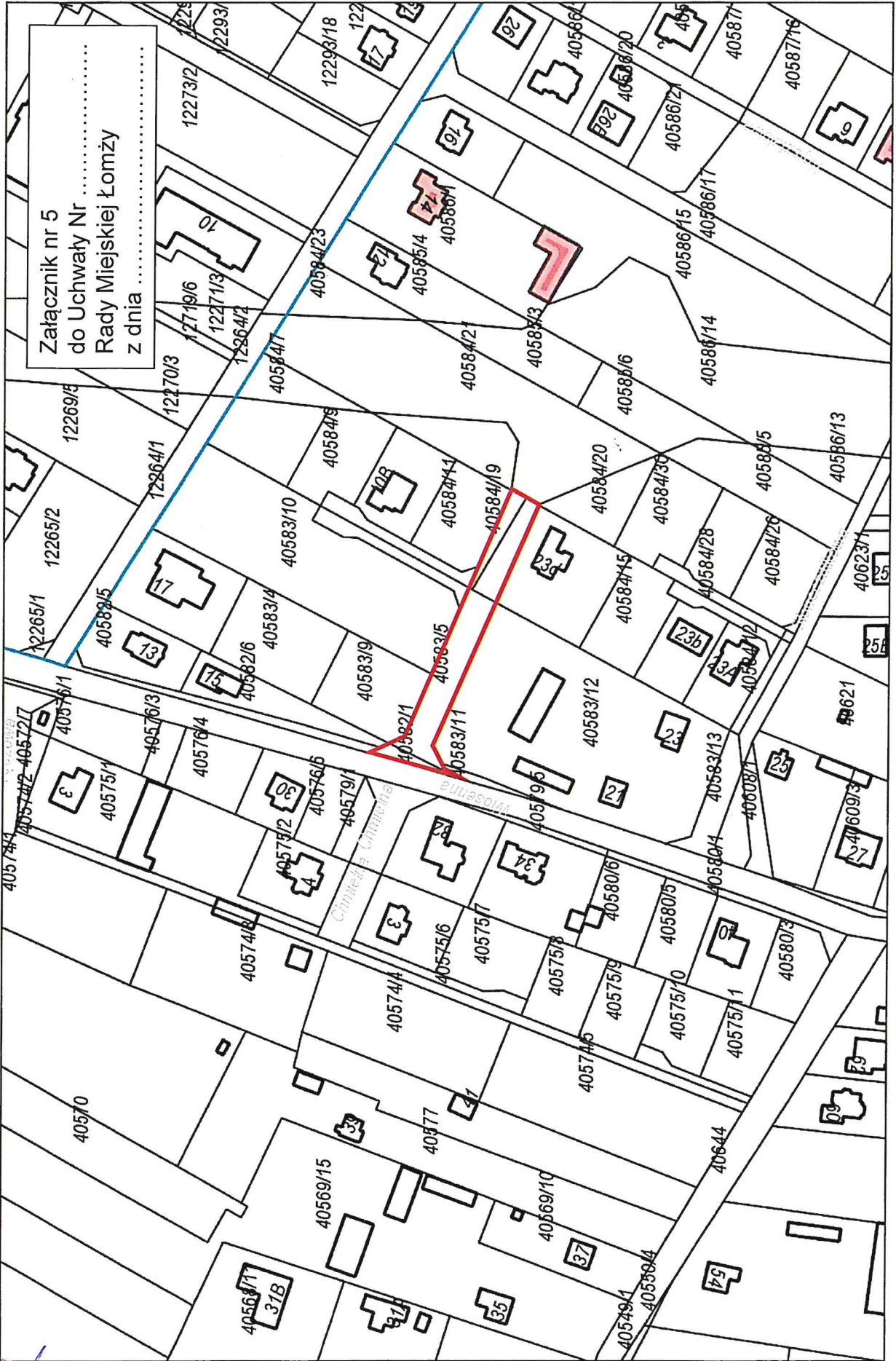
INSPEKTOR
Ryszard Majewski
2019.09.22

Droga gminna 101138B (ul. Sybiraków)



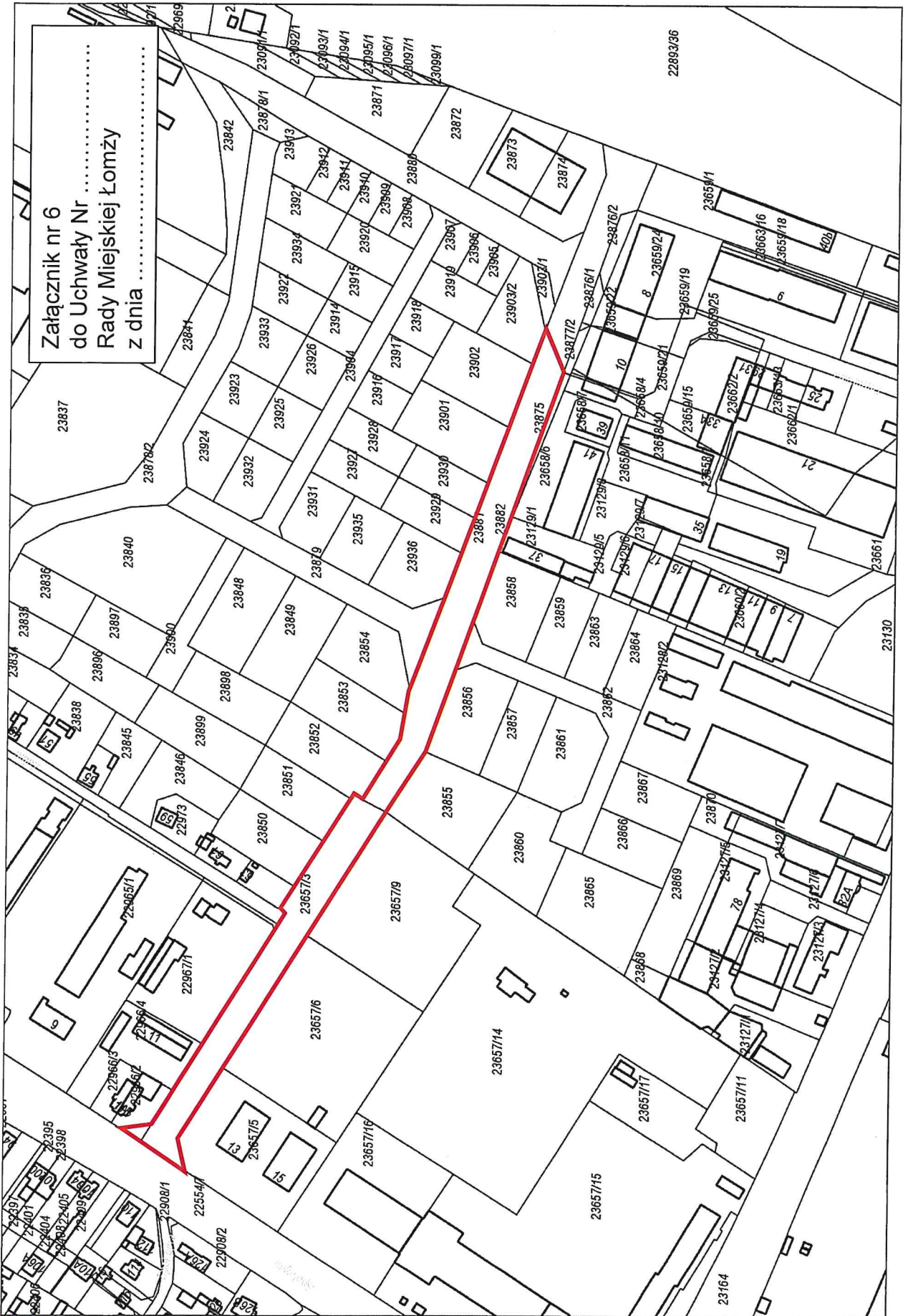
INSPEKCJA
Bogdan Majewski
30.01.19.11

Droga gminna nr 101162B (ul. Chmielna)



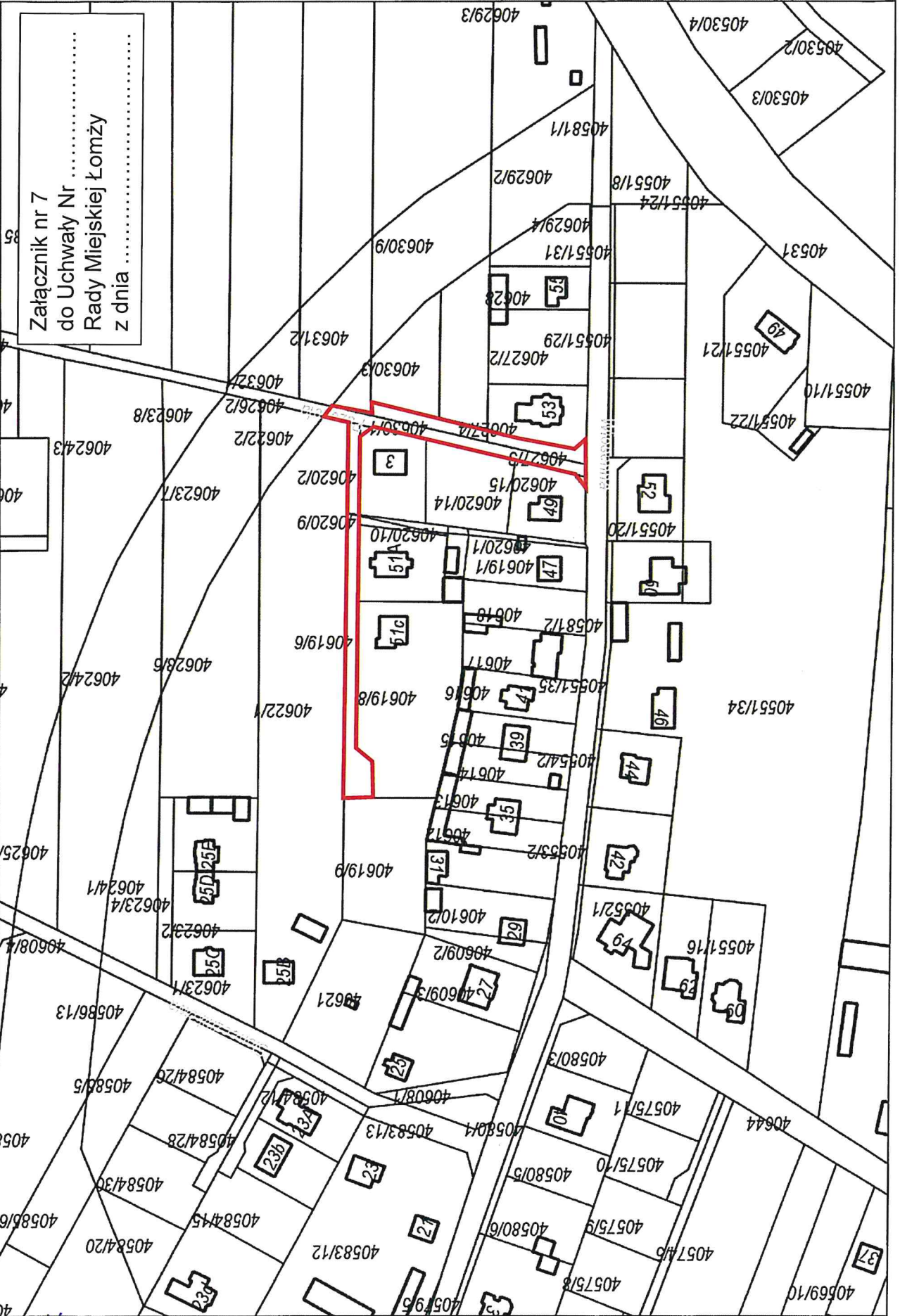
INSPEKTOR
Sędzia Maiewski
21.01.19

Droga gminna (ul. Geodetów)



INSPEKTOR
Bogdan Maiewski
22.01.1991.

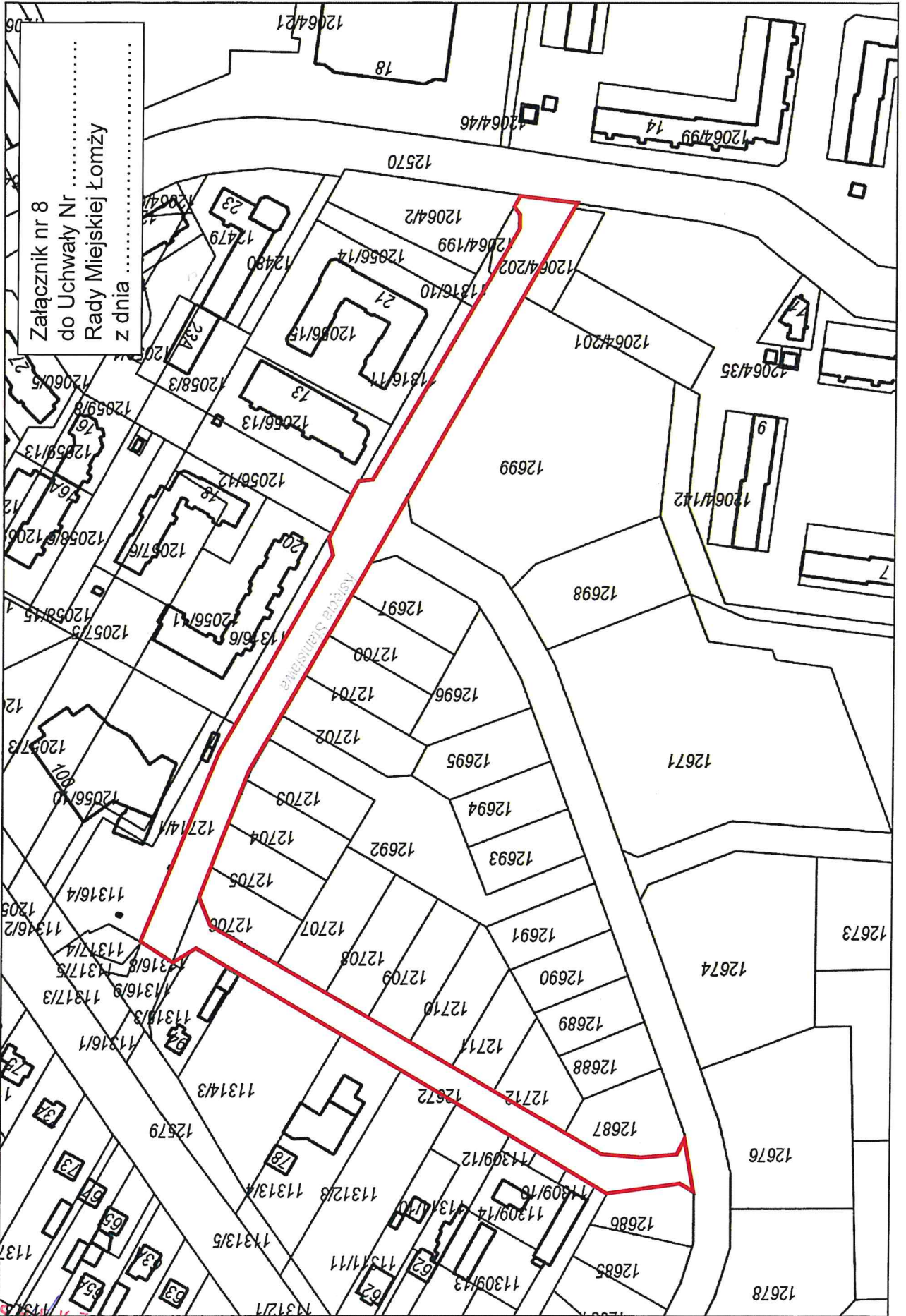
Droga gminna (ul. Pszczela)



Załącznik nr 7
do Uchwały Nr
Rady Miejskiej Łomży
z dnia

16.10.22
Miejski Rejonowy Urząd
Wydział Geodezji i Gospodarki Nieruchomościami

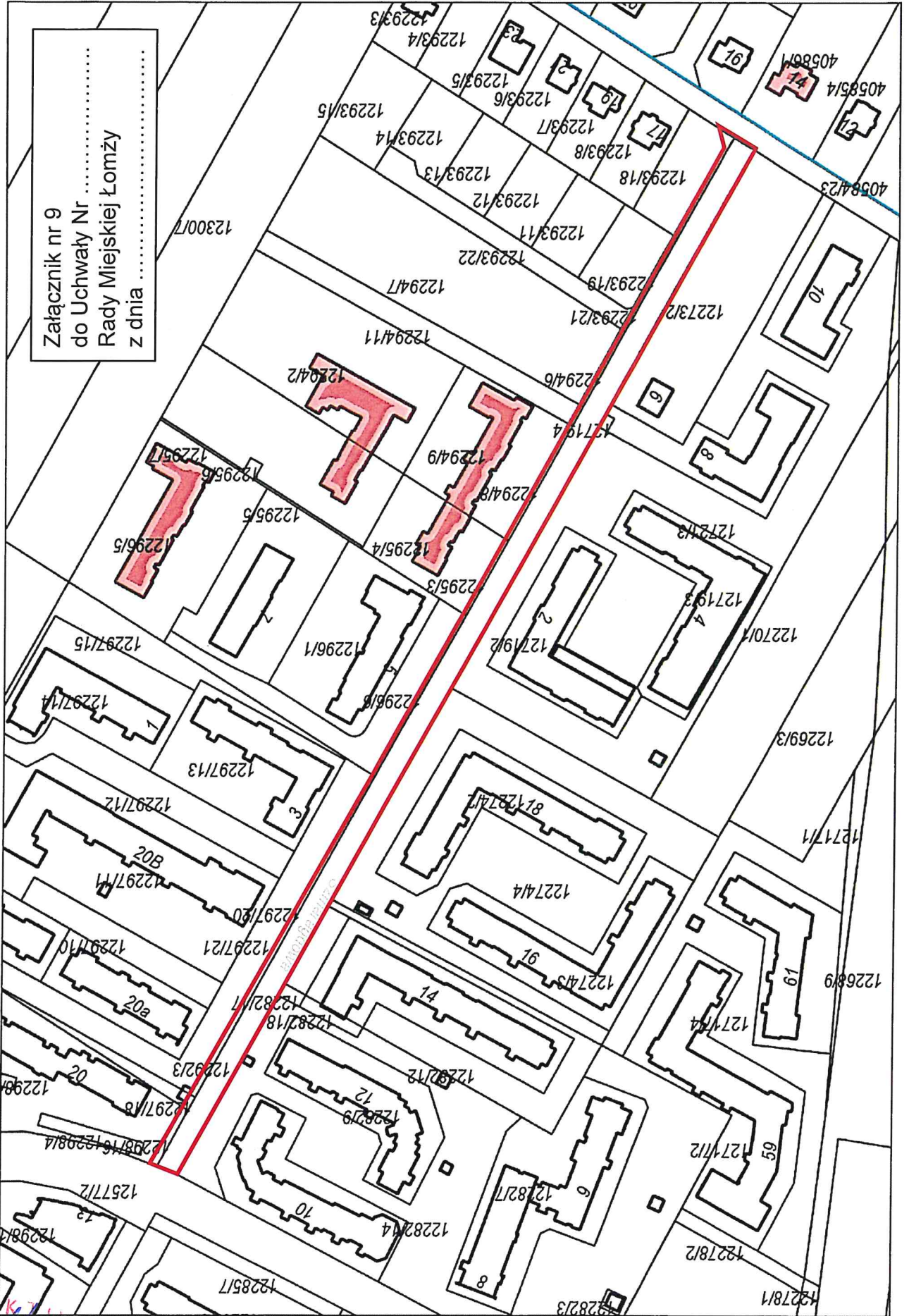
Droga gminna (ul. Księcia Stanisława)



INSTRUKCJA
Roguski Maier
16.10.22

Droga gminna (ul. Szmaragdowa)

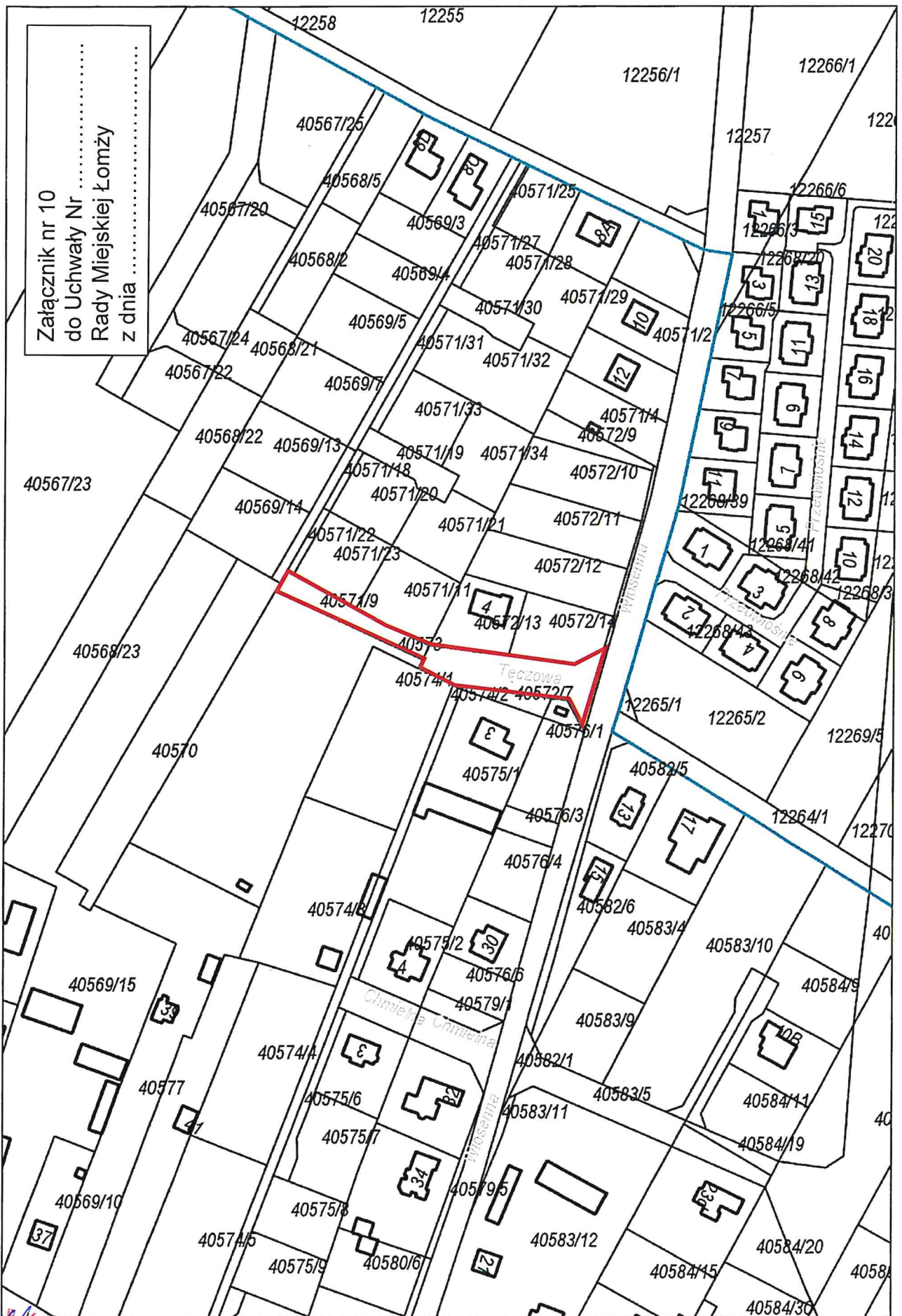
Załącznik nr 9
do Uchwały Nr
Rady Miejskiej Łomży
z dnia



INSPEKTOR
Bohdan Mielniczek
16.10.2022

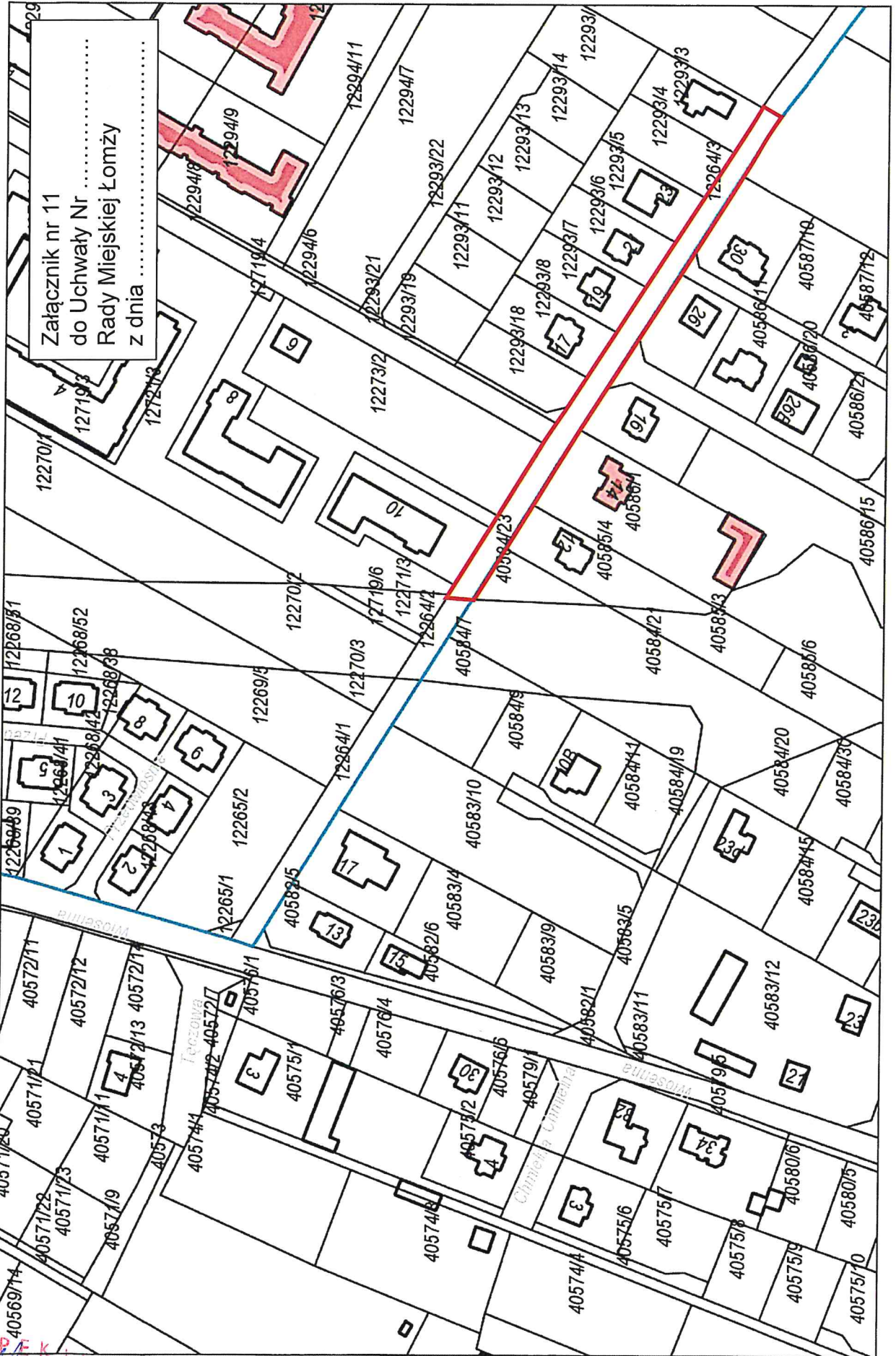
Droga gminna (ul. Tęczowa)

Załącznik nr 10
do Uchwały Nr
Rady Miejskiej Łomży
z dnia



INSPEKTOR
Bogdan Maiewski
27.01.19.

Droga gminna (ul. Bursztynowa)



Załącznik nr 11
do Uchwały Nr
Rady Miejskiej Komży
z dnia

INSPEKTOR
mgr inż. Marek
22.01.19.