



**KOMENDA MIEJSKA
PAŃSTWOWEJ STRAŻY POŻARNEJ**
w Łomży, woj. podlaskie



BRM
Dziwul

DRUK NE

Łomża, 2 marca 2017r.

803/1

MO.0761.8.2018.KJ

PAN
Wiesław Tadeusz Grzymala
Przewodniczący Rady Miejskiej Łomży
18-400 Łomża
ul. Stary Rynek 14

Stosownie do pisma BRM.0002.51.2018 z dnia 8 lutego 2018r. przedkładałam w załączeniu Informację Komendanta Miejskiego Państwowej Straży Pożarnej w Łomży o stanie bezpieczeństwa miasta i powiatu łomżyńskiego za 2017r.

KOMENDANT MIEJSKI
Państwowej Straży Pożarnej
Z up.
bryg. mgr inż. Grzegorz Wilczyński
Zastępca Komendanta Miejskiego

**KOMENDA MIEJSKA
PAŃSTWOWEJ STRAŻY POŻARNEJ
w Łomży**



**INFORMACJA KOMENDANTA MIEJSKIEGO
PAŃSTWOWEJ STRAŻY POŻARNEJ W ŁOMŻY
O STANIE BEZPIECZEŃSTWA MIASTA I POWIATU
ŁOMŻYŃSKIEGO
W ZAKRESIE OCHRONY PRZECIWPÓŻAROWEJ ZA 2017 ROK**

Luty, 2018 rok.

I. DANE OGÓLNE

Powiat Łomża leży w zachodniej części województwa podlaskiego i graniczy od strony północno – wschodniej z powiatem kolneńskim i grajewskim, od strony południowej z powiatem zambrowskim, od strony zachodniej z powiatem Ostrowi Mazowieckiej i od strony północnej z powiatem ostrołęckim. Powierzchnia powiatu (ziemskiego i miejskiego) wynosi – 1387 km² /138664 ha/.

Liczba ludności – ok. 114 tys. (ok. 51000 tys. osób – powiat ziemski, 63000 tys. - osób miasto Łomża).
Gęstość zaludnienia - 82 osoby na km².

Rejon działania Komendy Miejskiej Państwowej Straży Pożarnej obejmuje zasięgiem działania, Powiat Łomżyński ziemski i Powiat Łomżyński miejski.

Powiat ziemski podzielony jest na 7 gmin i 2 miasta-gminy. Łącznie na terenie powiatu usytuowane są 2 miasta (Nowogród, Jedwabne) i 272 sołectwa. Powiat miejski zasięgiem działania obejmuje miasto Łomża.

Rejon powiatu łomżyńskiego to rejon rolniczo – przemysłowy o małym nasyceniu przemysłu. Występuje tu przemysł głównie spożywczy, a do największych zakładów należy Przedsiębiorstwo Przemysłu Spożywczego PEPEES S.A. w Łomży, Van Pur Sp. z o.o. Browar Łomża oraz wytwórnia pasz DE HEUS, zakłady chłodnicze AXO Daniel Bałdyga w Jeziorku i SCANDIC FOOD Sp. z o.o. w Chojnach Starych, zakład mleczarski OSM w Piątnicy oraz Ubojnia Zwierząt Robert Rytel w Podgórzu.

Powierzchnia użytków rolnych stanowi ok. 70% ogólnej powierzchni powiatu. W strukturze użytkowania dominuje gospodarka drobnotowarowa i gospodarstwa indywidualne, które obejmują ok. 98,4% areалу gruntów.

II. ZABEZPIECZENIE OPERACYJNE

Zabezpieczenie operacyjne m. Łomży stanowi Jednostka Ratowniczo – Gaśnicza (JRG) Komendy Miejskiej Państwowej Straży Pożarnej w Łomży, ul. Sikorskiego 48/94. Powierzchnia obszaru chronionego 1387 km². Liczba mieszkańców obszaru chronionego ok. 114 tys. Liczba mieszkańców w miejscowości będącej siedzibą JRG – ok. 63000 tys. Zatrudnienie w JRG - 63 strażaków.

Potencjał Jednostki Ratowniczo-Gaśniczej:

Samochody specjalne

Rodzaj pojazdu	Typ pojazdu	Rok produkcji
Volvo	SHD-23	2003
Opel Astra Classic 1.6	SLOp	2005
Opel Astra Classic 1.4	SLOp	2006
Mercedes	SLRw	2006
Opel Movano	Autobus	2007
Opel Vectra	SLOp	2008
Mercedes ATEGO	SCKw	2011
Toyota Hilux	SLRr	2012
Mercedes	SW 3000/600	2015
Quad	-	2015
Ford	SLKw	2015
Iveco	SRChem	2015

Samochody gaśnicze

Rodzaj pojazdu	Typ pojazdu	Rok produkcji
Star M 90	GBA 2/16	2003
Renault	GCBA 8/50	2005
Scania	GCBARt 5/32	2008
MAN	GBARt 2/16	2011
Mercedes ATEGO	GBA 2,5/16	2014

Zabezpieczenie operacyjne powiatu łomżyńskiego stanowi Jednostka Ratowniczo – Gaśnicza oraz 19 jednostek ochotniczych straży pożarnych należących do krajowego systemu ratowniczo – gaśniczego.

Wykaz jednostek OSP włączonych do KSRG na terenie powiatu łomżyńskiego:

Lp.	Nazwa jednostki	Numer jednostki	Kategoria jednostki	Gmina	Kod pocztowy	Miejscowość	Ulica / numer
1	2	3	4	5	6	7	8
1.	OSP Jedwabne	1008061	S2	Jedwabne	18-420	Jedwabne	Piękna 2
2.	OSP Gać	1008063	S1	Łomża	18-400	Łomża	Gać 62
3.	OSP Konarzyce	1008064	S2	Łomża	18-400	Łomża	Łomżyńska 106
4.	OSP Pniewo	1008062	S2	Łomża	18-400	Łomża	Krótką 20
5.	OSP Miastkowo	1008066	S2	Miastkowo	18-413	Miastkowo	Łomżyńska 25/2
6.	OSP Mątewica	1008074	S2	Nowogród	18-414	Nowogród	Mątewica 76
7.	OSP Nowogród	1008069	S3	Nowogród	18-414	Nowogród	Łomżyńska 11
8.	OSP Jeziorko	1008071	S3	Piątnica	18-421	Piątnica	Jeziorko 38
9.	OSP Kalinowo	1008075	S1	Piątnica	18-421	Piątnica	Kalinowo 43A
10.	OSP Piątnica	1008070	S3	Piątnica	18-421	Piątnica	Szkolna 23
11.	OSP Przytuły	1008090	S2	Przytuły	18-423	Przytuły	Lipowa 1
12.	OSP Szczepankowo	1008080	S1	Śniadowo	18-411	Śniadowo	Szczepankowo 21
13.	OSP Śniadowo	1008079	S2	Śniadowo	18-411	Śniadowo	Ostrołęcka 13
14.	OSP Bronowo	1008093	S1	Wizna	18-430	Wizna	Mostowa 5
15.	OSP Stare Bożejewo	1008092	S1	Wizna	18-430	Wizna	Stare Bożejewo 51A
16.	OSP Wizna	1008081	S5	Wizna	18-430	Wizna	Plac Kpt. Raginisa 35
17.	OSP Zbójna	1008095	S2	Zbójna	18-416	Zbójna	Łomżyńska 44
18.	OSP Podgórze	1008099	S2	Podgórze	18-411	Łomża	Łomżyńska 30
19.	OSP Kuzie	1008097	S1	Zbójna	18-416	Zbójna	Kuzie 92

Jednocześnie na terenie powiatu działa 20 jednostek OSP typu S posiadające samochody gaśnicze nie będących w KSRG:

Lp.	Nazwa jednostki	Kategoria jednostki	Gmina	Kod pocztowy	Miejscowość	Ulica / numer
1	2	3	5	6	7	8
1.	OSP Stare Kupiski	S1	Łomża	18-400	Łomża	Dworna 1
2.	OSP Jednaczewo	S1	Łomża	18-400	Łomża	Łomżyńska 77
3.	OSP Siemień Nadrzeczny	S1	Łomża	18-400	Łomża	Siemień Nadrzeczny 40
4.	OSP Tarnowo	S1	Miastkowo	18-413	Miastkowo	Główna 33
5.	OSP Łuby Kurki	S1	Miastkowo	18-413	Miastkowo	Łuby Kurki 15
6.	OSP Czartoria	S1	Miastkowo	18-413	Miastkowo	Nadnarwiańska 44
7.	OSP Grądy Nowogrodzkie	S1	Nowogród	18-414	Nowogród	Grądy 15A
8.	OSP Jankowo Skarbowo	S1	Nowogród	18-414	Nowogród	Jankowo Skarbowo 12A
9.	OSP Chmielewo	S1	Nowogród	18-414	Nowogród	Chmielewo 23
10.	OSP Kownaty	S1	Piątnica	18-421	Piątnica	Kownaty 86
11.	OSP Olszyny	S2	Piątnica	18-421	Piątnica	Krótka 3
12.	OSP Drozdowo	S1	Piątnica	18-406	Drozdowo	Górna 2
13.	OSP Dobrzyjałowo	S1	Piątnica	18-421	Piątnica	Zdrojowa 2
14.	OSP Niewodowo	S1	Piątnica	18-406	Drozdowo	Niewodowo 28A
15.	OSP Rakowo Boginie	S1	Piątnica	18-406	Drozdowo	Rakowo Boginie 10
16.	OSP Czarnocin	S1	Piątnica	18-421	Piątnica	Czarnocin 166
17.	OSP Jastrząbka Młoda	S1	Śniadowo	18-411	Śniadowo	Jastrząbka Młoda 3
18.	OSP Stara Jakać	S1	Śniadowo	18-411	Śniadowo	Stara Jakać 8
19.	OSP Osowiec	S1	Zbójna	18-416	Zbójna	Osowiec 16
20.	OSP Dobry Las	S1	Zbójna	18-416	Zbójna	Dobry Las 58

Wyposażenie w pojazdy JRG i OSP KSRG:

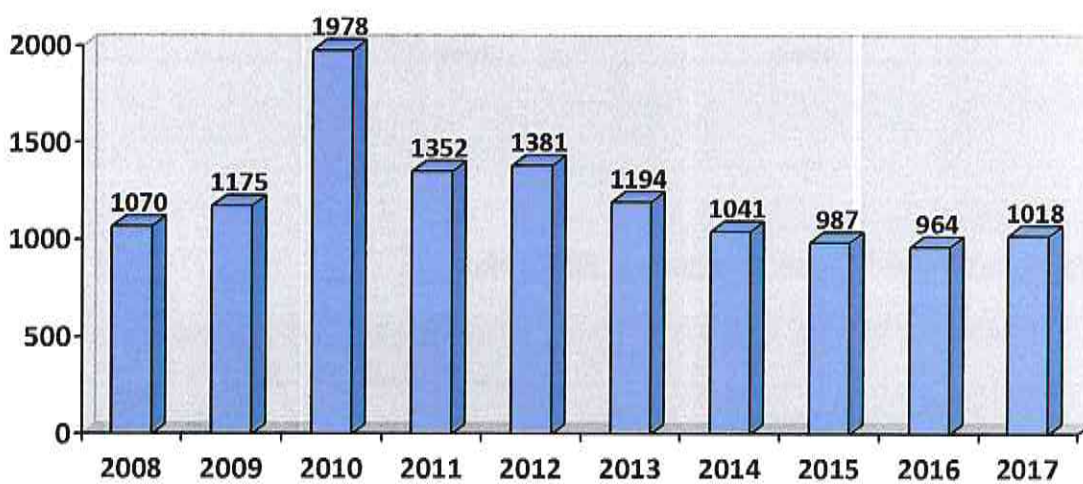
Jednostka	Pojazdy		
	Ratowniczo-gaśnicze	Specjalne	Łodzie
Jednostka Ratowniczo-Gaśnicza	5	12	2+1
Jedwabne	2	0	1
Bożejewo Stare	1	0	0
Bronowo	1	0	1
Gać	1	0	0
Jeziorko	2	1	0
Kalinowo	1	0	0
Konarzyce	1	1	1
Mątwica	2	0	0
Miastowo	2	0	1
Nowogród	2	1	1
Piątnica	2	1	1
Pniewo	2	0	1
Podgórze	1	1	0
Przytuły	1	1	1
Szczepankowo	1	0	0
Śniadowo	2	0	1
Wizna	3	2	1
Zbójna	2	0	1

III. ANALIZA ZDARZEŃ za rok 2017

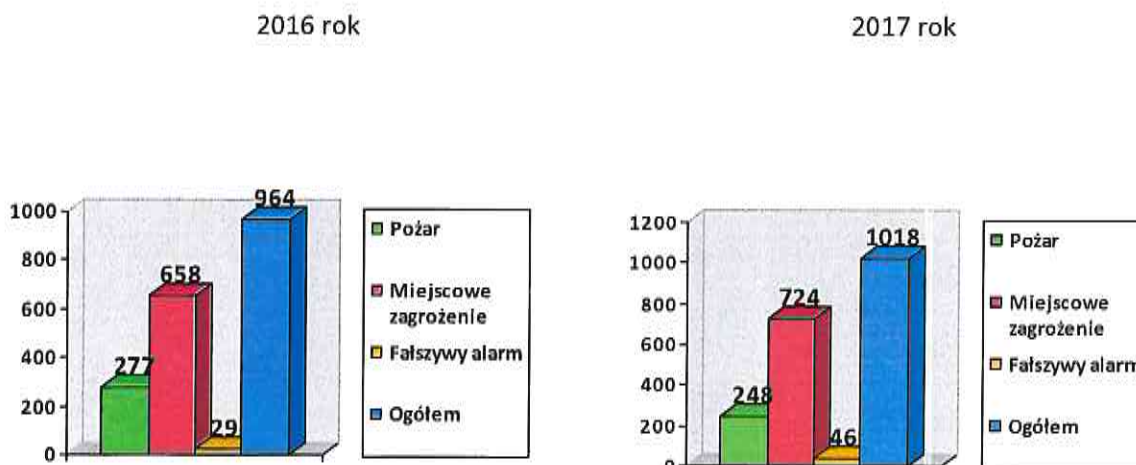
Zegar zdarzeń:

W 2017 roku zdarzenie powstawało co 8 godzin i 36 minut. Pożar powstawał co 1 dzień 11 godzin 19 minut. Miejscowe Zagrożenie powstawało co 12 godzin 6 minut. Alarm Falszywy powstawał co 7 dni 22 godzin 26 minuty.

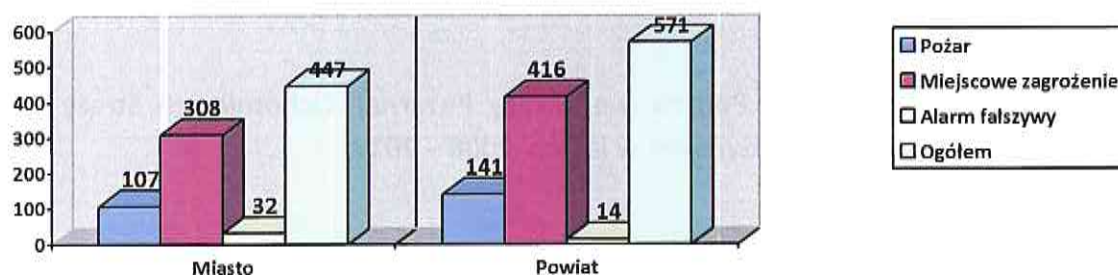
Ilość działań ratowniczych Państwowej Straży Pożarnej i Ochotniczych Straży Pożarnych w powiecie łomżyńskim w latach 2008 – 2017:



Zdarzenia powstałe w 2017 roku na terenie Miasta i Powiatu w porównaniu do poprzedniego 2016 roku:



Ogólna ilość zdarzeń powstałych na terenie Miasta i na terenie Powiatu w 2017 roku:



Zdarzenia powstałe na terenie gmin w 2017 roku:

	Powiat / gmina	Pożary RAZEM	Miejscowe zagrożenia RAZEM	Alarmy fałszywe Razem	OGÓŁEM ZDARZEŃ Ogółem zdarzeń
	m. Łomża	107	308	32	447
	łomżyński	141	416	14	571
	Jedwabne	17	35	1	53
	Miastkowo	5	30	3	38
	Nowogród	9	22	0	31
	Piątnica	38	97	5	140
	Przytuły	3	11	0	9
	Wizna	19	62	1	81
	Zbójna	8	29	1	48
	Śniadowo	13	36	1	41
	Łomża	29	94	2	109
RAZEM:		248	724	46	1018

Obiekty w jakich zanotowano pożary w 2017 roku:

LP.	Podział administracyjny	OGÓŁEM	Obiekty użyteczności publicznej	Obiekty mieszkalne	Obiekty produkcyjne	Obiekty magazynowe	Środki transportu	Lasy (państwowe i prywatne)	Uprawy, rolnictwo	Inne obiekty
			Razem	Razem	Razem	Razem	Razem	Razem	Razem	Razem
1	m. Łomża	107	0	35	2	0	13	1	4	52
2	łomżyński	141	2	53	1	1	13	3	27	41
3	Jedwabne	17	0	12	1	0	1	0	1	2
4	Miastkowo	5	0	3	0	0	0	0	2	0
5	Nowogród	9	0	4	0	0	1	0	2	2
6	Piątnica	38	0	8	0	1	3	0	4	22
7	Przytuły	3	0	0	0	0	1	1	0	1
8	Wizna	19	0	6	0	0	3	0	6	4
9	Zbójna	8	0	3	0	0	0	2	3	0
10	Śniadowo	13	2	7	0	0	1	0	1	2
11	Łomża	29	0	10	0	0	3	0	8	8
RAZEM:		248	2	88	3	1	26	4	31	93

Obiekty w jakich zanotowano miejscowe zagrożenia w 2017 roku:

LP.	Podział administracyjny	OGÓŁEM	Obiekty użyteczności publicznej	Obiekty mieszkalne	Obiekty produkcyjne	Obiekty magazynowe	Środki transportu	Lasy (państwowe i prywatne)	Uprawy, rolnictwo	Inne obiekty
			Razem	Razem	Razem	Razem	Razem	Razem	Razem	Razem
1	m. Łomża	308	19	143	1	1	64	0	1	79
2	łomżyński	416	5	53	0	1	142	2	16	194
3	Jedwabne	35	0	6	0	0	10	0	2	16
4	Miastkowo	30	0	3	0	0	10	0	1	16
5	Nowogród	22	0	4	0	0	3	0	0	15
6	Piątnica	97	2	7	0	0	41	1	1	45
7	Przytuły	11	0	1	0	1	1	0	0	8
8	Wizna	62	1	12	0	0	20	0	2	27
9	Zbójna	29	0	3	0	0	8	0	3	15
10	Śniadowo	36	0	2	0	0	17	0	0	16
11	Łomża	94	2	15	0	0	32	1	7	36
RAZEM:		724	24	196	1	2	206	2	17	273

Główne przyczyny powstania pożarów w 2017 roku:

LP.	2	3	RAZEM:
Podział administracyjny	m. Łomża	łomżyński	
OGÓŁEM	107	141	248
Nieostrożność Osób Dorosłych (NOD) przy posługiwaniu się ogniem otwartym, w tym papierosy, zapalki	16	16	32
Nieostrożność Osób Dorosłych w pozostałych przypadkach	5	1	6
Urządzenia elektryczne	11	11	22
Urządzenia grzewcze	11	42	53
Urządzenia mechaniczne	0	2	2
Wady środków transportu	8	10	18
Warunki atmosferyczne	0	1	1
Podpalenia	39	41	80
Inne przyczyny w tym nieustalone	17	17	34

Główne przyczyny powstania miejscowych zagrożeń w 2017 roku:

LP.	2	3	RAZEM:
Podział administracyjny	m. Łomża	łomżyński	
OGÓŁEM	308	416	724
Urządzenia elektryczne	1	0	1
Urządzenia gazowe	13	2	15
Urządzenia grzewcze	5	4	9
Instalacje przesyłowe	5	2	7
Środki transportu	9	4	13
Niezachowanie zasad bezpieczeństwa ruchu w środkach transportu	53	118	171
Warunki atmosferyczne (w tym silne wiatry, opady, wyładowania atmosferyczne, przybory wód)	94	190	284
Działania człowieka	9	3	12
Nietypowe zachowanie zwierząt, owadów	10	17	27
Inne przyczyny, w tym nieustalone	109	76	185

Podział wg wielkości pożaru na terenie miasta i powiatu w 2017 roku:

		Pożary				
	Powiat / gmina	RAZEM	małe	średnie	duże	bardzo duże
	m. Łomża	107	107	0	0	0
	łomżyński	141	132	7	2	0
RAZEM:		248	239	7	2	0

Podział wg wielkości miejscowego zagrożenia na terenie miasta i powiatu w 2017 roku:

		Miejscowe zagrożenia					
	Powiat / gmina	RAZEM	małe	lokalne	średnie	duże	gigantyczne
	m. Łomża	308	87	216	5	0	0
	łomżyński	416	38	361	17	0	0
RAZEM:		724	125	577	22	0	0

Podział MZ wg rodzaju na terenie miasta i powiatu w 2017 roku:

		RODZAJ MIEJSCOWEGO ZAGROŻENIA													
Podział admin		Silne wiatry	Przybory wód	Opady śniegu	Opady deszczu	Chemiczne	Eko-logiczne	Radio-logiczne	Budowlane	Infra-struktury komunalnej	W transp. drogowy.	W transp. kolej.	W transp. lotn.	Na obszarach wodnych	Medyczne
	m. Łomża	27	0	5	64	12	0	0	1	3	63	0	0	2	8
	łomżyński	104	10	51	31	5	4	0	12	2	144	0	0	8	41
RAZEM:		131	10	56	95	17	4	0	13	5	207	0	0	10	49

Jednostki współdziałające podczas pożarów i miejscowych zagrożeń w 2017 roku:

		Jednostki współdziałające								
		Pogotowie ratunkowe	Pogotowie energetyczne	Pogotowie gazowe	Służby leśne	Wojsko	Policja	Straż miejska	PIOŚ	Inne służby
RAZEM:		231	33	3	1	3	467	2	1	143

Osoby poszkodowane podczas wszystkich zdarzeń w 2017 roku:

		Ratownicy		w tym strażacy		Inne osoby		w tym dzieci	
	Podział administracyjny	śmiertelne	ranni	śmiertelne	ranni	śmiertelne	ranni	śmiertelne	ranni
	m. Łomża	0	0	0	0	1	63	0	5
	łomżyński	0	3	0	0	12	114	0	8
RAZEM:		0	3	0	0	13	177	0	13

Wartość strat i uratowanego mienia w tys. zł podczas pożarów i miejscowych zagrożeń w 2017 roku:

		POŻARY		MIEJSCOWE ZAGROŻENIA	
	Podział administracyjny	straty (tys.)	mienie uratowane (tys.)	straty (tys.)	mienie uratowane (tys.)
	m. Łomża	269,3	10650	1031,1	8
	łomżyński	2544,4	20988	2716,8	265
RAZEM:		2813,7	31638	3747,9	273

Ilość zdarzeń wg. rodzaju i w poszczególnych miesiącach 2017 roku:

		Pożary	Miejscowe zagrożenia	Alarmy fałszywe	OGÓŁEM ZDARZEŃ
LP.	Miesiąc	RAZEM	RAZEM	Razem	
1	Styczeń	27	34	2	63
2	Luty	23	52	2	77
3	Marzec	36	22	3	61
4	Kwiecień	37	35	2	74
5	Maj	22	43	6	71
6	Czerwiec	20	107	8	135
7	Lipiec	22	108	6	136
8	Sierpień	18	66	4	88
9	Wrzesień	11	62	3	76
10	Październik	7	48	4	59
11	Listopad	11	67	2	80
12	Grudzień	14	80	4	98
	RAZEM:	248	724	46	1018