

Łomża dnia marca 2009r.

GKO.7040-9-3/09

Rada Miejska Łomży

W załączeniu przedstawiam projekty Uchwał Rady Miejskiej w Łomży w sprawie dotyczącej ustalenia przebiegów dróg gminnych i powiatowych oraz zaliczenia niżej wymienionych ulic do kategorii dróg publicznych.

Zgodnie z art. 7 ust. 1 i 3, art. 6a ust. 3 ustawy z dnia 21 marca 1985r. o drogach publicznych (Dz. U. z 2007 r. Nr 19, poz. 115, Nr 23, poz. 136, Nr 192, poz. 1381, z 2008 r. Nr 54, poz. 326, Nr 218, poz. 1391) zachodzi konieczność:

1. Ustalenia przebiegu i zaliczeniu do kategorii dróg gminnych następujących ulic:

- 1) ul. Towarowa - zlokalizowana na terenie byłej bazy WZSR przy Alei J. Piłsudskiego, obejmuje dwa odcinki drogi: o nawierzchni bitumicznej dł. około 191m i gruntowa 95m.
- 2) ul. Królowej Bony – od ulicy Zdrojowej (1937B), droga gruntowa, dł. 381m.
- 3) ul. Katyńska – od ulicy Zawadzkiej (2608B), nawierzchnia asfaltowa, dł. 212m.
- 4) ul. Zakątek – od ulicy Łąkowej (101067B), droga gruntowa, dł. 189m.
- 5) ul. Stawowa – od ulicy Łąkowej (101067B), droga gruntowa, dł. 202m.
- 6) ul. Torfowa – od ulicy Łąkowej (101067B) do ul. Nadnarwiańskiej (1904B), droga gruntowa, dł. 275m.
- 7) ul. Kalinowa – od ulicy Piaski (101089B), droga gruntowa, dł. 393m.
- 8) ul. Rubinowa – od ulicy Kamiennej (101174B), droga gruntowa, dł. 120m.
- 9) ul. Szafirowa – od ulicy Kamiennej (101174B), droga gruntowa, dł. 110m.
- 10) ul. Turkusowa – od ulicy Kamiennej (101174B), droga gruntowa, dł. 108m.
- 11) ul. Gen. Mariana Stanisława Raganowicza – od ul. Przykoszarowej (101107B) do Al. J. Piłsudskiego (2598B), nawierzchnia z kostki polbruk, dł. 475m.
- 12) ul. Pułkowa – od ul. Strzelców Kurpiowskich (101137B) do ul. Waleriana Łukasińskiego (101068B), droga gruntowa, dł. 149m + trzy odcinki o dł. 134m, 40m, 37m.

- 13) ul. Kanonierska – od ul. Strzelców Kurpiowskich (101137B), droga gruntowa, dł. 51m.
- 14) ul. Pana Tadeusza – od ul. Mickiewicza (101076B) do ul. Sikorskiego (63), droga gruntowa, dł. 268m + dwa odcinki o dł. 62m, 40m, 115m.
- 15) ul. Konrada Wallenroda – od ul. Pana Tadeusza do ul. Mickiewicza (101076B), droga gruntowa, dł. 138m + odcinek ciągu pieszo-jezdnego 82m.
- 16) ul. Forteczna – od Wojska Polskiego (61) do Dz. Nr. 30383 (fort IV), droga gruntowa, dł. 305m.
- 17) ulica bez nazwy I – od Al.J.Piłsudskiego (2598B) do Dz. Nr. 23202/33, 23202/34, 23202/50, 23202/49, nawierzchnia z kostki polbruk, dł. 256m.
- 18) ulica bez nazwy II – od ul. Kierzkowej (101042B) do Dz.Nr. 11790 dł. 198m + odcinek do posesji Kierzkowa 116A i 118A dł. 120m.
- 19) ulica bez nazwy III – od ul. Zjazd (61) do Dz. Nr.10078/8 (hospicjum) utwardzony kostką polbruk dł. 67m, odcinek gruntowy 160m, odcinek pieszo-jezdny od ul. Rybaki (1937B) do Dz. Nr. 10071 utwardzony kostką polbruk dł. 87m.
- 20) łącznik Spokojnej i Żabiej (ulica bez nazwy) – od ul. Spokojnej (2607B) do ul. Żabiej (101166B), nawierzchnia asfaltowa dł. 115m, odcinek gruntowy 36m.

2. Ustalenia przebiegu dróg gminnych dla następujących ulic:

- 1) ul. Studencka (101172B) – od ul. Wojska Polskiego (61) do ul. Ciepłej (101173B) długość drogi 584m w tym o nawierzchni utwardzonej asfaltowej, dł. 316m.
- 2) ul. Ciepła (101173B) – od ul. Wojska Polskiego (61) do Dz.nr. 30627/182, długość drogi 623m w tym o nawierzchni utwardzonej asfaltowej, dł. 251m.
- 3) ul. Akademicka (101121B) – od ul. Poznańskiej (2605B) do dz.nr. 23472/1 i odcinek od Alei J. Piłsudskiego (2598B) do byłej bocznicy kolejowej Nr.dz.
- 4) ul. Kamienna (101068B) – od ul. Handlowej (101174B) do Szosa do Mężenina (679), długość drogi 600m w tym o nawierzchni utwardzonej kostką polbruk 166m.
- 5) ul. Waleriana Łukasińskiego (101138B) – przedłużenie ul. Waleriana Łukasińskiego (101068B) o odcinek od ul. Strzelców Kurpiowskich (101137B) do Dz. Nr. 20245, dotychczasowy przebieg drogi przedłużono o odcinek dł. 260m w tym o nawierzchni asfaltowej 108m.
- 6) ul. Sybiraków (101138B) – przedłużenie ul. Sybiraków (101138B) do ul. Kazańskiej (101039B) dotychczasowy przebieg drogi przedłużono o odcinek o nawierzchni asfaltowej i dł. 210m.
- 7) ul. Dmowskiego (101021B) – przedłużenie ul. Dmowskiego do ul. Kaktusowej (101034B) utwardzona żużlem dł. 332m, połączenie z ul. Kwiatową (101060B) droga gruntowa dł. 55m. Dojazd do budynków Dmowskiego 4,6,8 pozostanie drogą wewnętrzną.

3. Ustalenie przebiegu drogi powiatowej dla ulicy:

ul. Spokojna (2607B) – przedłużenie ślepego odcinka ul. Spokojnej (2607B) do Alei Legionów (677) na działce po byłej bocznicy kolejowej PPS, dł. 910m.

Uzasadnienie

Ulice wykazane w pkt. 1 nie zostały zaliczone do żadnej z trzech pozostałych (krajowe, wojewódzkie, powiatowe) kategorii dróg publicznych. W miejscowych planach zagospodarowania przestrzennego w.w. drogi oznaczone zostały jako teren przeznaczony pod drogi publiczne w klasie ulic lokalnych i dojazdowych.

Ulice wykazane w pkt. 2, są drogami publicznymi. Zmiany ich przebiegu dotyczą: poz. 1 skrócenia przebiegu w związku z przedłużeniem ul. Ciepłej, poz. 2-7 dotyczą przedłużenia tych ulic.

Drogi wymienione w przedłożonych uchwałach spełniają wymogi art. 7 przytoczonej ustawy, na podstawie którego zasadne staje się zaliczenie ich do kategorii dróg gminnych. Podjęcie uchwał ma głównie na celu realizację ustawowego wymogu w zakresie zaliczania i utrzymania dróg położonych na terenie miasta, oraz ułatwić budowę ulic gruntowych, poprzez umożliwienie stosowania ustawy o szczególnych warunkach realizacji inwestycji drogowych.

Przedłużenie ul. Spokojnej zaktywizuje tereny inwestycyjne leżące pomiędzy ulicą Poznańską, Aleją Legionów i Aleją J. Piłsudskiego. Budowa ulicy jest ujęta w zadaniu: „Usprawnienie połączeń regionalnych w granicach administracyjnych miasta Łomży”, które będzie realizowane w ramach Regionalnego Programu Operacyjnego Województwa Podlaskiego. Ulica Spokojna pełnić będzie w układzie komunikacyjnym Łomży rolę ulicy klasy „Z” – zbiorczej w ciągu drogi powiatowej nr 2607B i należeć będzie do podstawowego układu ulic w układzie komunikacyjnym miasta.

Z poważaniem

W załączeniu:

1. Projekt uchwały Rady Miejskiej Łomży w sprawie zaliczenia ulic w Łomży do kategorii dróg gminnych i ustalenia ich przebiegu.
2. Projekt uchwały Rady Miejskiej Łomży w sprawie ustalenia przebiegu drogi powiatowej.
3. Mapa miasta z zaznaczonymi przebiegami dróg.
4. Opinie Prezydenta Miasta Łomża szt. 2.

Łomża dnia 5. marca 2009r.

GKO.7040-9-3/09

POSTANOWIENIE

Na podstawie art. 4 ust. 1 pkt. 6, art. 92 ust. 1 pkt. 2 ustawy z dnia 5 czerwca 1998r. o samorządzie powiatowym (Dz. U. z 2001 r. Nr 142, poz. 1592, z 2002 r. Nr 23, poz. 220, Nr 62, poz. 558, Nr 113, poz. 984, Nr 153, poz. 1271, Nr 200, poz. 1688, Nr 214, poz. 1806, z 2003 r. Nr 162, poz. 1568, z 2004 r. Nr 102, poz. 1055, z 2007 r. Nr 173, poz. 1218, z 2008r. Nr 180, poz. 1111, Nr 223, poz. 1458) oraz art. 7 ust. 2 ustawy z dnia 21 marca 1985 roku o drogach publicznych (Dz. U. z 2007 r. Nr 19, poz. 115, Nr 23, poz. 136, Nr 192, poz. 1381, z 2008 r. Nr 54, poz. 326, Nr 218, poz. 1391) w związku z propozycją zaliczenia 16 ulic do kategorii dróg gminnych i ustalenia ich przebiegu oraz ustaleniem przebiegu nowych 6 odcinków dróg istniejących

POSTANAWIAM

pozytywnie zaopiniować:

- 1) zaliczenie ulic w Łomży: Towarowej, Królowej Bony, Katyńskiej, Zakątek, Stawowej, Torfowej, Kalinowej, Rubinowej Szafirowej, Turkusowej, Gen. Mariana Stanisława Raganowicza, Pułkowej, Kanonierskiej, Pana Tadeusza, Konrada Wallenroda, Fortecznej, odcinek drogi pomiędzy ul. Spokojną i Żabią, trzy odcinki ulic bez nazwy w rejonie Al. J. Piłsudskiego, ul. Kierzkowej oraz ul. Zjazd do kategorii dróg gminnych i ustalonego ich przebiegu
- 2) przebiegu nowych odcinków dróg istniejących w ciągu ulic: Studenckiej, Ciepłej, Akademickiej, Kamiennej, Waleriana Łukasińskiego, Sybiraków, Dmowskiego.

UZASADNIENIE

Wymienione w ust. 1 postanowienia ulice nie zostały zaliczone do żadnej z trzech pozostałych (krajowe, wojewódzkie, powiatowe) kategorii dróg publicznych. W miejscowych planach zagospodarowania przestrzennego w.w. drogi oznaczone zostały jako teren przeznaczony pod drogi publiczne w klasie ulic lokalnych i dojazdowych.

Ulice wymienione w ust. 2 postanowienia, są drogami publicznymi. Zmiany ich przebiegu dotyczą uporządkowania ciągów nowo nazwanych ulic, ich przedłużeniem i w jednym przypadku skróceniem.

Wymienione drogi spełniają wymogi art. 7 ustawy z dnia 21 marca 1985 roku o drogach publicznych, na podstawie którego zasadne staje się zaliczenie ich do kategorii dróg gminnych. Podjęcie uchwał ma głównie na celu realizację ustawowego wymogu w zakresie zaliczania i utrzymania dróg położonych na terenie miasta, oraz ułatwić budowę ulic gruntowych, poprzez umożliwienie stosowania ustawy o szczególnych warunkach realizacji inwestycji drogowych.

Na niniejsze postanowienie służy stronie, za pośrednictwem Prezydenta Miasta Łomża, w terminie 7 dni od daty jego otrzymania zażalenie do Samorządowego Kolegium Odwoławczego w Łomży.

Z up. PREZYDENTA MIASTA

mgr Michał B. Śroczynski
ZASTĘPCA PREZYDENTA MIASTA

Łomża dnia 5. marca 2009r.

GKO.7040-9-3/09

POSTANOWIENIE

Na podstawie art. 26 ust. 4, ustawy z dnia 8 marca 1990 roku o samorządzie gminnym (Dz. U. z 2001 r. Nr 142, poz. 1591, z 2002 r. Nr 23, poz. 220, Nr 62, poz. 558, Nr 113, poz. 984, Nr 153, poz. 1271, Nr 214, poz. 1806, z 2003 r. Nr 80, poz. 717, Nr 162, poz. 1568, z 2004 r. Nr 102, poz. 1055, Nr 116, poz. 1203, z 2005 r. Nr 172, poz. 1441, Nr 175, poz. 1457, z 2006 r. Nr 17, poz. 128, Nr 181, poz. 1337, z 2007 r. Nr 48, poz. 327, Nr 138, poz. 974, Nr 173, poz. 1218, z 2008r. Nr 180, poz. 1111, Nr 223, poz. 1458) oraz art. 6a ust. 2 ustawy z dnia 21 marca 1985 roku o drogach publicznych (Dz. U. z 2007 r. Nr 19, poz. 115, Nr 23, poz. 136, Nr 192, poz. 1381, z 2008 r. Nr 54, poz. 326, Nr 218, poz. 1391) w związku z propozycją zmiany przebiegu, (przedłużenia ul. Spokojnej) drogi powiatowej 2607B

POSTANAWIAM

pozytywnie zaopiniować propozycję przedłużenia ulicy Spokojnej do Alei Legionów – drogi wojewódzkiej 677.

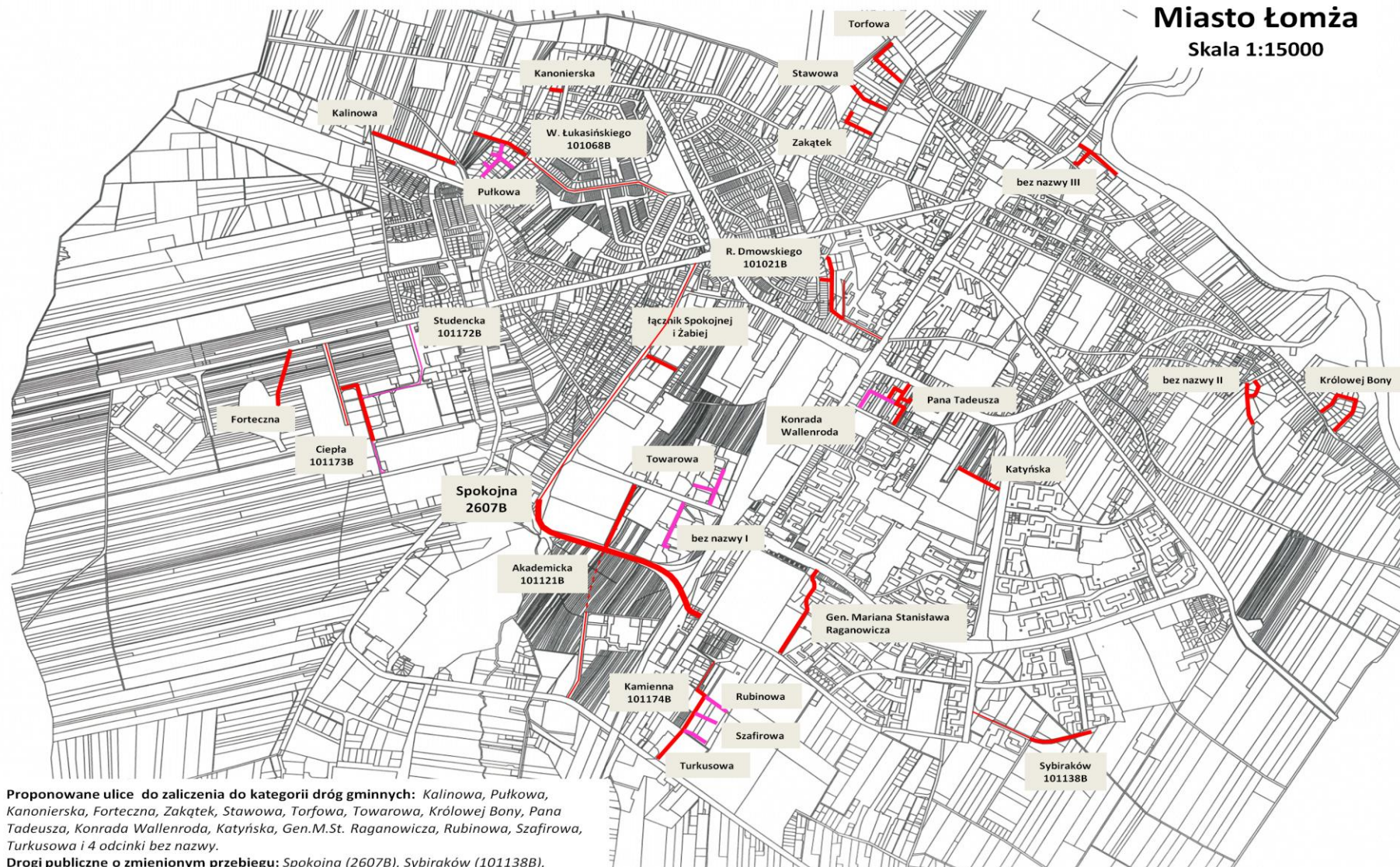
UZASADNIENIE

Przedłużenie ul. Spokojnej zaktywizuje tereny inwestycyjne leżące pomiędzy ulicą Poznańską, Aleją Legionów i Aleją J. Piłsudskiego. Budowa ulicy jest ujęta w zadaniu: „Usprawnienie połączeń regionalnych w granicach administracyjnych miasta Łomży”, które będzie realizowane w ramach Regionalnego Programu Operacyjnego Województwa Podlaskiego. Ulica Spokojna pełnić będzie w układzie komunikacyjnym Łomży rolę ulicy klasy „Z” – zbiorczej w ciągu drogi powiatowej nr 2607B i należeć będzie do podstawowego układu ulic w układzie komunikacyjnym miasta. Połączy drogę krajową 61 z drogą wojewódzką 677.

Z up. PREZYDENTA MIASTA
mgr Marcja B. Sroczyńska
ZASTĘPCA PREZYDENTA MIASTA

Miasto Łomża

Skala 1:15000



Proponowane ulice do zaliczenia do kategorii dróg gminnych: Kalinowa, Pułkowa, Kanonierska, Forteczna, Zakątek, Stawowa, Torfowa, Towarowa, Królowej Bony, Pana Tadeusza, Konrada Wallenroda, Katińska, Gen.M.St. Raganowicza, Rubinowa, Szafirowa, Turkusowa i 4 odcinki bez nazwy.

Drogi publiczne o zmienionym przebiegu: Spokojna (2607B), Sybiraków (101138B), Kamienna (101174B), R.Dmowskiego (101021B), Ciepła (101173B), Studencka(101172B), Akademicka (101121B), W.Łukasieńskiego (101068B)

Uchwała Nr

Rady Miejskiej Łomży

z dnia

w sprawie zaliczenia ulic w Łomży do kategorii dróg gminnych i ustalenia ich przebiegu.

Na podstawie art. 18 ust. 2 pkt. 15 oraz art. 40 ust. 1 i art. 41 ust. 1 ustawy z dnia 8 marca 1990 roku o samorządzie gminnym (Dz. U. z 2001 r. Nr 142, poz. 1591, z 2002 r. Nr 23, poz. 220, Nr 62, poz. 558, Nr 113, poz. 984, Nr 153, poz. 1271, Nr 214, poz. 1806, z 2003 r. Nr 80, poz. 717, Nr 162, poz. 1568, z 2004 r. Nr 102, poz. 1055, Nr 116, poz. 1203, z 2005 r. Nr 172, poz. 1441, Nr 175, poz. 1457, z 2006 r. Nr 17, poz. 128, Nr 181, poz. 1337, z 2007 r. Nr 48, poz. 327, Nr 138, poz. 974, Nr 173, poz. 1218, z 2008r. Nr 180, poz. 1111, Nr 223, poz. 1458) oraz art. 7 ust. 2 i 3 ustawy z dnia 21 marca 1985 roku o drogach publicznych (Dz. U. z 2007 r. Nr 19, poz. 115, Nr 23, poz. 136, Nr 192, poz. 1381, z 2008 r. Nr 54, poz. 326, Nr 218, poz. 1391) uchwała się, co następuje:

§ 1

Zalicza się ulice w Łomży określone w załączniku do niniejszej uchwały do kategorii dróg gminnych i ustala się ich przebieg zgodnie z tym załącznikiem.

§ 2

Wykonanie uchwały powierza się Prezydentowi Miasta Łomża.

§ 3

Uchwała wchodzi w życie z dniem podjęcia.

Przewodniczący
Rady Miejskiej Łomży

Zaliczenie ulic do kategorii dróg gminnych i ustalenie jej przebiegu

| Lp. | Nazwa ulicy | Numer geodezyjny działki | Przebieg drogi |
|-----|-------------------------------------|--|---|
| 1. | Towarowa | 23664/1, 23665/5, 23663/8 | od Alei J. Piłsudskiego (2598B) do Dz. Nr. 23659/9 oraz odcinek od stacji paliw do Dz. Nr. 23129/4 |
| 2. | Królowej Bony | 11701, 11989/12 | od ul. Zdrojowej (1937B) na wysokości posesji nr. 34 do ul. Zdrojowej na wysokości posesji nr. 48 |
| 3. | Katyńska | 11264, 11233/2 | od ul. Zawadzkiej (2608B) do Dz. Nr. 11195/1 (ślepa) |
| 4. | Zakątek | 23563 | od ul. Łąkowej (101067B) do Dz.nr. 20183/1 (ślepa) |
| 5. | Stawowa | 20182/13 | od ul. Łąkowej (101067B) do Dz.nr. 20182/14 (ślepa) |
| 6. | Torfowa | 20172/19, 20172/6 | od ul. Łąkowej (101067B) do ul. Nadnarwiańskiej (1904B) |
| 7. | Kalinowa | 30074 | od ul. Piaski (101089B) do Dz. Nr. 30072/4 |
| 8. | Rubinowa | 12340/17, 12560 | od ul. Kamiennej (101174B) do Dz.Nr. 12410 (ślepa) |
| 9. | Szafirowa | 12556 | od ul. Kamiennej (101174B) do Dz.Nr. 12532 (ślepa) |
| 10. | Turkusowa | 12557 | od ul. Kamiennej (101174B) do Dz.Nr. 12555 (ślepa) |
| 11. | Gen. Mariana Stanisława Raganowicza | 12231/6, 12231/10, 12230/2, 12229/48, 12229/2 | od Alei J. Piłsudskiego (2598B) do ul. Przykoszarowej (101107B) |
| 12. | Pułkowa | 20280/17, 20282/8, 20279/14, 20282/2, 20280/24, 20279/8, 20280/20, 20279/2 | od ul. Strzelców Kurpiowskich (101137B) do ul. Waleriana Łukasińskiego (101068B) + trzy odcinki dojazdowe (ślepe) |
| 13. | Kanonierska | 20260 | od ul. Strzelców Kurpiowskich (101137B) do Dz. Nr. 20257/14 |
| 14. | Pana Tadeusza | 12520/2, 12506, 12509 | od ul. Sikorskiego (63) do ul. Mickiewicza (101076B) + odcinek do ul. Konrada Wallenroda i odcinek dojazdowy do Dz. Nr. 12513 (ślepy) |
| 15. | Konrada Walenroda | 12520/1, 12490 | od ul. Pana Tadeusza do Dz. Nr. 11119 + ciąg pieszy do ul. Mickiewicza (101076B) |
| 16. | Forteczna | 30392 | od ul. Wojska Polskiego (61) do Dz. Nr. 30383 |
| 17. | ulica bez nazwy I | 23202/42 | od Alei J. Piłsudskiego (2598B) do Dz. Nr. 23202/33 |
| 18. | ulica bez nazwy II | 11770, 11771/14, 11771/8 | od ul. Kierzkowej do Dz. Nr. 11790 + odcinek do posesji 116Ai 118A |

| | | | |
|-----|---|--|--|
| 19. | ulica bez nazwy III | 10071, 10077/3, 10075, 10076/1, 10074/1, 10073/3, 10073/6, 10073/7 | od ul. Zjazd (61) do Dz. Nr.10078/8 (hospicjum), odcinek pieszo-jezdny od ul. Rybaki (1937B) |
| 20. | łącznik Spokojnej i Żabiej | 22514, 22515 | od ul. Spokojnej (2607B) do ul. Żabiej (101166B) |
| 21. | Studencka (101172B) | 30627/180, 30627/54, 30627/81, 30627/158, 30627/169, 30627/69 | od ul. Wojska Polskiego (61) do ul. Ciepłej (101173B) |
| 22. | Ciepła (101173B) | 30602, 30627/158, 30627/53, 30627/62 | od ul. Wojska Polskiego (61) do Dz.nr. 30627/182 |
| 23. | Akademicka (101121B) | 23682, 23683, 23193, 23203-(4,5,6,7,8) | od ul. Poznańskiej (2605B) do dz.nr. 23472/1 i odcinek od Alei J. Piłsudskiego (2598B) do byłej boczniczy kolejowej Nr.dz. 22893/13 |
| 24. | Kamienna (101068B) | 12338/25, 12431/1, 12432/1, 12433/1, 12340/9, 12340/11, 12340/13, 12400, 12560, 12559 | od ul. Handlowej (101174B) do Szosa do Mężenina (679) |
| 25. | Waleriana Łukasińskiego (101138B) | 20261, 20278/1, 20279/1, 20280/5, 23595/4, 20280/1, 23595/5 | przedłużenie ul. Waleriana Łukasińskiego (101068B) o odcinek od ul. Strzelców Kurpiowskich (101137B) do Dz. Nr. 20245 |
| 26. | Sybiraków (101138B) | 12292/2, 12298/2, 12298/2, 12218/2, 12189/2, 12300/1, 12197/4 | przedłużenie ul. Sybiraków (101138B) do ul. Kazańskiej (101039B) |
| 27. | Dmowskiego (101021B) | 22790/25, 22824/20, 22824/105, 22824/122, 22824/51, 22828, 22827/2, 22824/22, 22687 | przedłużenie ul. Dmowskiego (101021B) do ul. Kaktusowej (101034B) + łącznik do ul. Kwiatowej |

Łomża

Siatka dróg publicznych

Ulice: Dmowskiego (101021B), Towarowa, łącznik Spokojnej i Żabiej

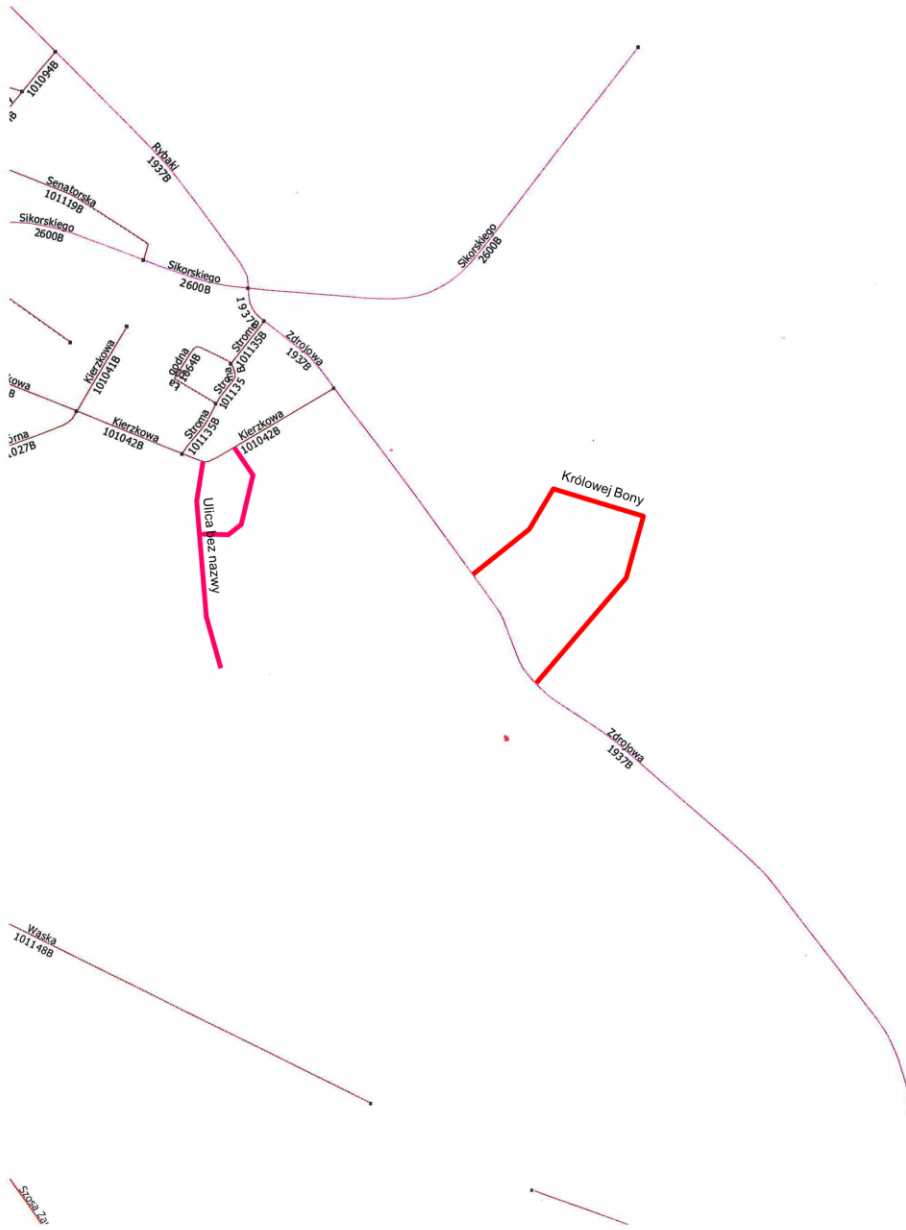
Załącznik 3f
do Uchwały Nr.....
Rady Miejskiej Łomży



Łomża

Siatka dróg publicznych Ulice: Królowej Bony, ulica bez nazwy

Załącznik 3d
do Uchwały Nr.....
Rady Miejskiej Łomży



Łomża

Siatka dróg publicznych

Ulice: Pana Tadeusza, Konrada Wallenroda,
Katyńska.

Załącznik 3g
do Uchwały Nr.....
Rady Miejskiej Łomży



Łomża

Siatka dróg publicznych Ulice: Zakątek, Stawowa, Torfowa i ulica bez nazwy

Załącznik 3c
do Uchwały Nr.....
Rady Miejskiej Łomży



Łomża

Siatka dróg publicznych

Ulice: Gen. Mariana Stanisława Raganowicza,
Rubinowa, Szafirowa, Turkusowa,
Kamienna (101174B)

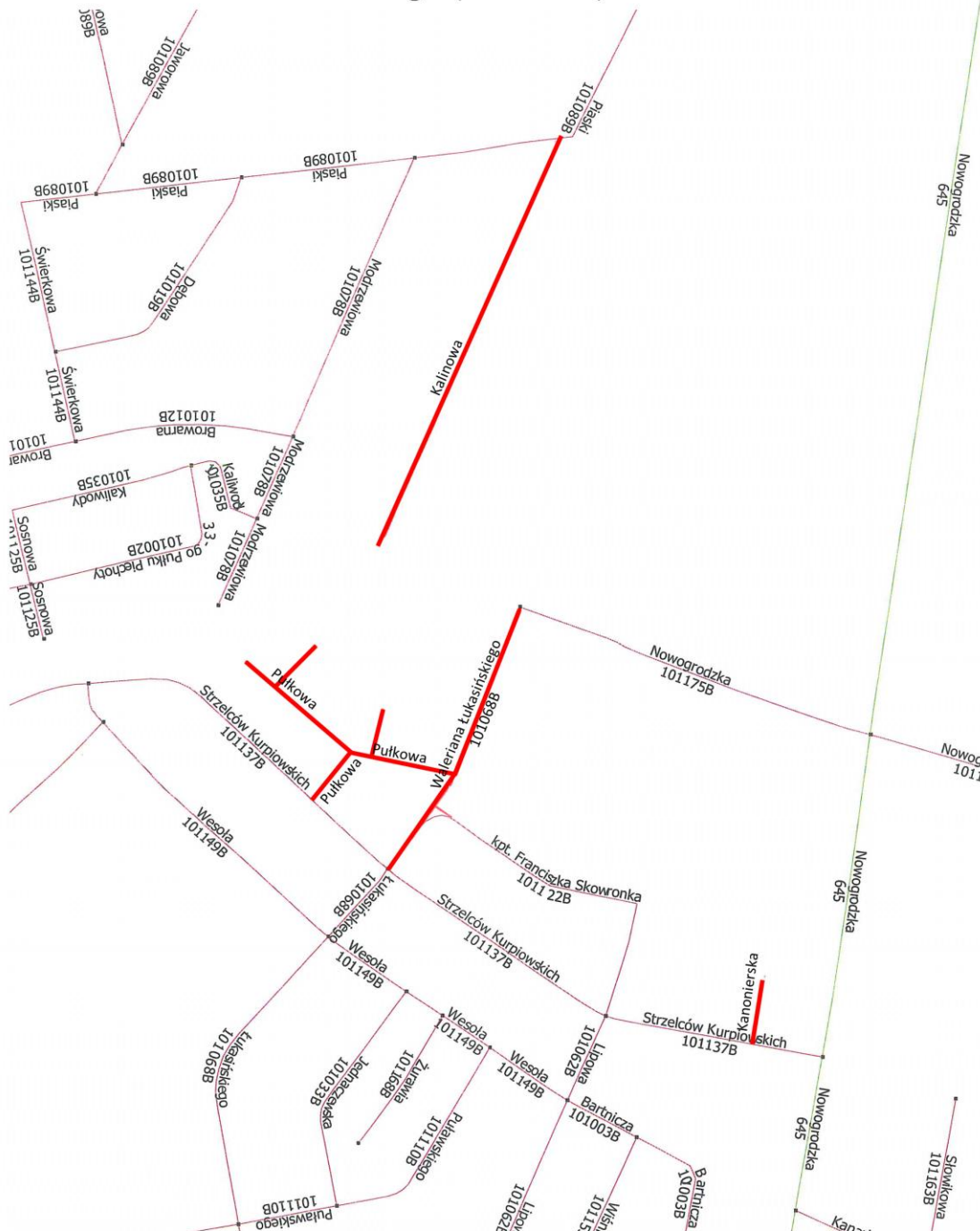
Załącznik 3e
do Uchwały Nr.....
Rady Miejskiej Łomża



Łomża

Siatka dróg publicznych

Ulice : Pułkowa, Kalinowa, Kanonierska,
Waleriana Łukasińskiego (101068B)

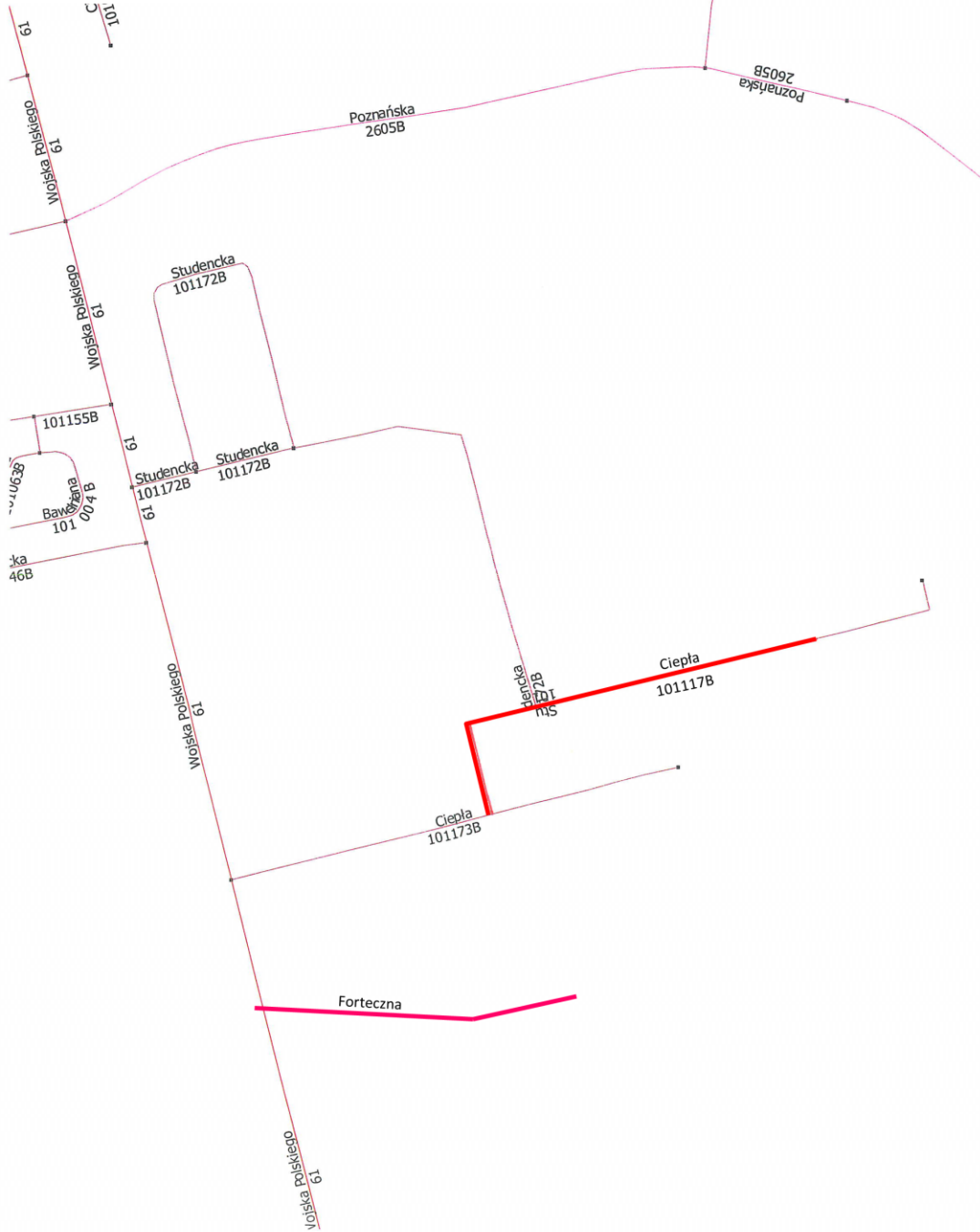


Łomża

Siatka dróg publicznych

Ulice: Forteczna, Studencka 10172B,
Ciepła 101173B

Załącznik 3b
do uchwały Nr.....
Rady Miejskiej Łomży

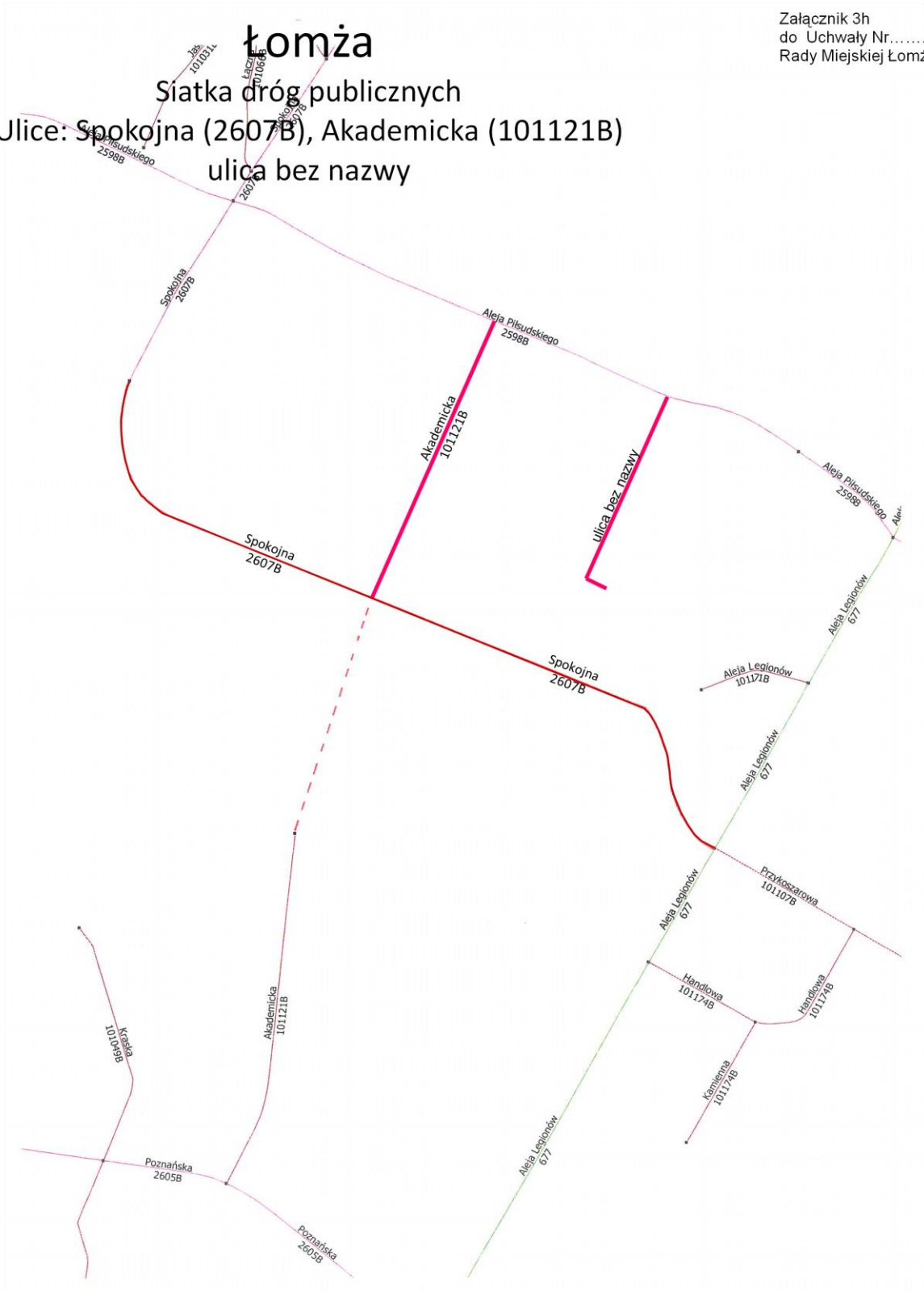


Łomża

Siatka dróg publicznych

Ulice: Spokojna (2607B), Akademicka (101121B)
ulica bez nazwy

Załącznik 3h
do Uchwały Nr.....
Rady Miejskiej Łomży



Uchwała Nr

Rady Miejskiej Łomży

z dnia

w sprawie ustalenia przebiegu drogi powiatowej.

Na podstawie art. 4 ust. 1 pkt. 6 oraz art. 92 ust. 1 pkt. 1 ustawy z dnia 5 czerwca 1998 roku o samorządzie powiatowym (Dz. U. z 2001 r. Nr 142, poz. 1592, z 2002 r. Nr 23, poz. 220, Nr 62, poz. 558, Nr 113, poz. 984, Nr 153, poz. 1271, Nr 200, poz. 1688, Nr 214, poz. 1806, z 2003 r. Nr 162, poz. 1568, z 2004 r. Nr 102, poz. 1055, z 2007 r. Nr 173, poz. 1218, z 2008r. Nr 180, poz. 1111, Nr 223, poz. 1458) oraz art. 6a ust. 3 ustawy z dnia 21 marca 1985 roku o drogach publicznych (Dz. U. z 2007 r. Nr 19, poz. 115, Nr 23, poz. 136, Nr 192, poz. 1381, z 2008 r. Nr 54, poz. 326, Nr 218, poz. 1391) uchwała się, co następuje:

§ 1

Ustala się przebieg drogi powiatowej nr 2607B w ten sposób, że istniejącą drogę powiatową przebiegającą ulicą Spokojną przedłuża się do Alei Legionów - drogi wojewódzkiej 677. Nowy odcinek drogi przebiega po działkach o numerach 22893/12, 22893/13, 23224, 104428/6, 23514, 23515, 23516, 23517, 23503/27, 23512/1, 23513/1, 22893/19. Ustalony przebieg przedstawia załącznik do niniejszej uchwały.

§ 2

Wykonanie uchwały powierza się Prezydentowi Miasta Łomża.

§ 3

Uchwała wchodzi w życie z dniem podjęcia.

Przewodniczący
Rady Miejskiej Łomży

Łomża

Siatka dróg publicznych ulica Spokojna (2598B)

Załącznik graficzny
do Uchwały Nr.....
Rady Miejskiej Łomży

